



HEVES MEGYE TERÜLETFEJLESZTÉSI KONCEPCIÓJÁNAK FELÜLVIZSGÁLATA

FÜGGELÉK

Heves Megyei Önkormányzati Hivatal

2021. június

Tartalom

II. Térségi adottságok, belső erőforrásainak elemzése területi bontásban, térképi megjelenítésekkel	3
2.2. Termőföld- és talajvédelem	10
2.3. Felszíni és felszín alatti vízkészletek	11
2.4. Épített környezeti és a kulturális örökségi értékek	23
2.8. Ásványvagyon	28
2.9. Természeti és környezeti kockázatok	36
IV. Közlekedési és kommunális infrastruktúra	40
4.1. Vonalas rendszerek, létesítmények, közúthálózat	40
4.4. Vízellátás	42
4.5. Szennyvízelvezetés, szennyvíztisztítás, szennyvíz- és szennyvíziszap-elhelyezés	44
4.7. Megújuló energia hasznosítása	50
V. Gazdasági bázis	53
5.1. Főbb gazdasági ágazatok, azok fejlődési irányai	53
5.1.2. Agrárágazat	53
VII. A települések intézményfelszereltsége	56
7.1. Heves megye egészségügyi ellátórendszere	56
7.2. Szociális intézményrendszer	58
7.6. Igazgatási intézményekkel való ellátottság	59
7.7. Sport lehetőségek	61
IX. Heves megye településhálózati adottságai	63
9.8. A területrendezési tervek térséget érintő vonatkozásai	63
XIII. Helyzetértékelés	69
13.2. Lehetséges fejlesztési irányok és cselekvési területek azonosítása	69

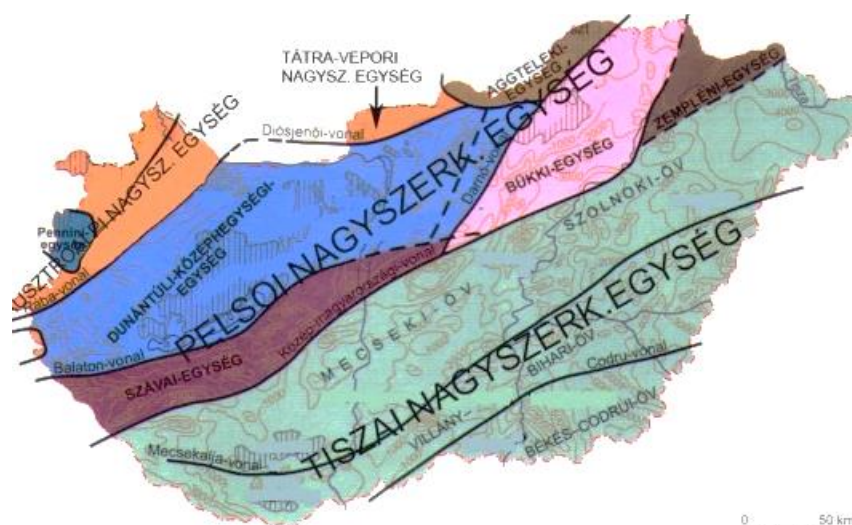
II. Térségi adottságok, belső erőforrásainak elemzése területi bontásban, térképi megjelenítésekkel

Magyarország domborzata - kivágat

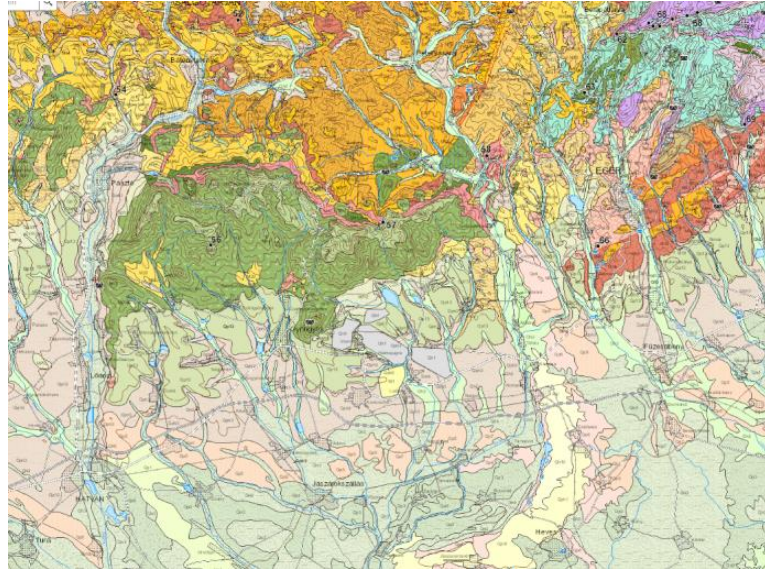


Forrás: SEQ ábra * ARABIC

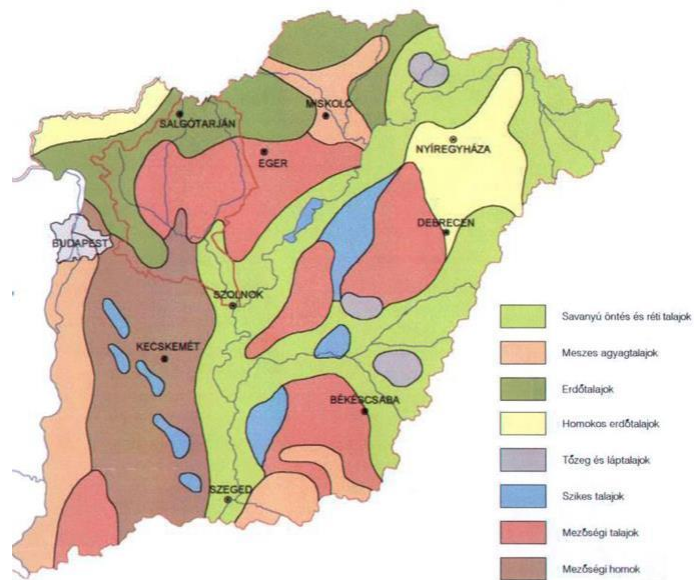
Magyarország paleozoós és mezozoós nagyszerkezeti egységei



Magyarország földtani atlasza kiváгат

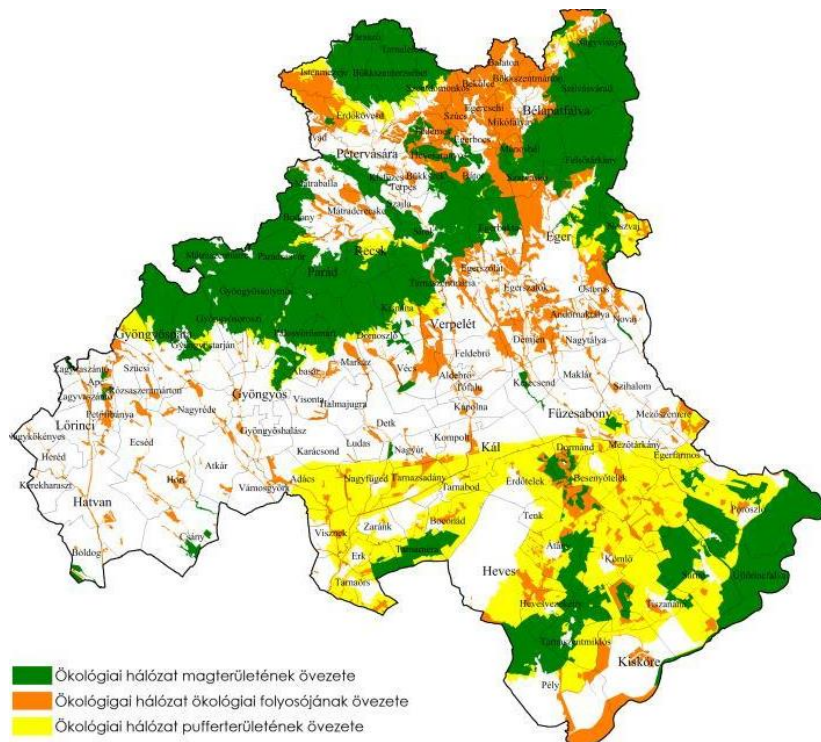


Forrás: MBFSZ térképszerver



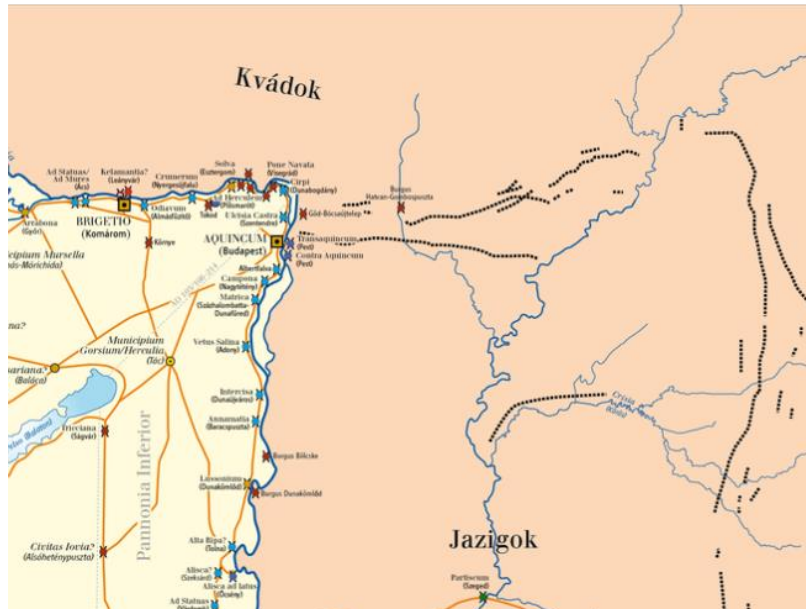
Forrás: Heves megye Környezetvédelmi Konceptiója

Ökológiai hálózat magterületének övezete, az ökológiai hálózat ökológiai folyosójának övezete és az ökológiai hálózat



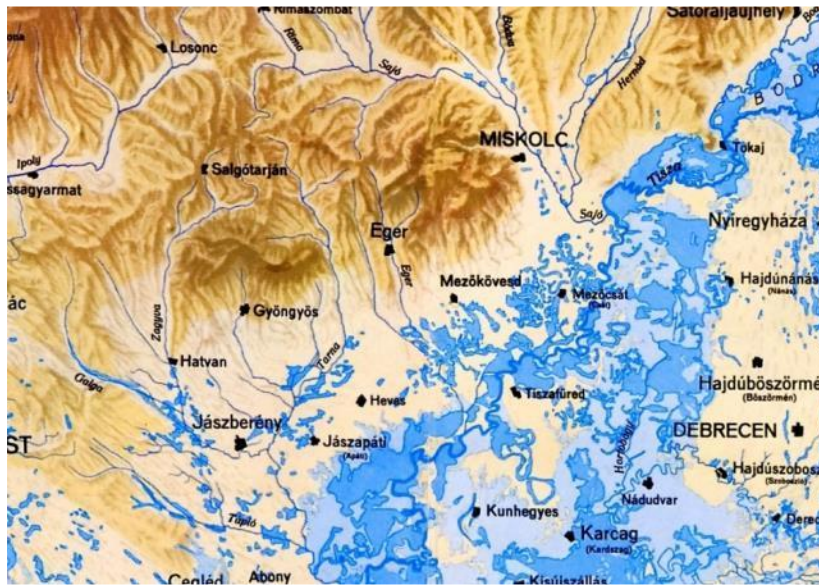
Forrás: 2018. évi CXXXIX. törvény 3/1. sz. melléklete

Csörszárók rendszer

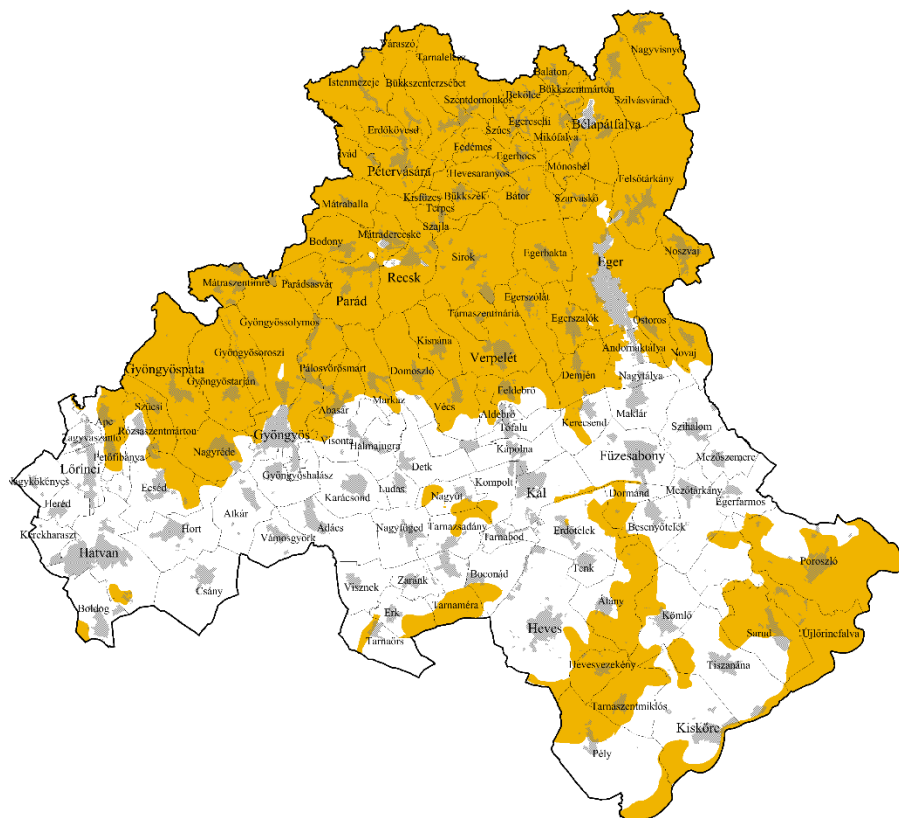


Forrás: rómaikor.hu

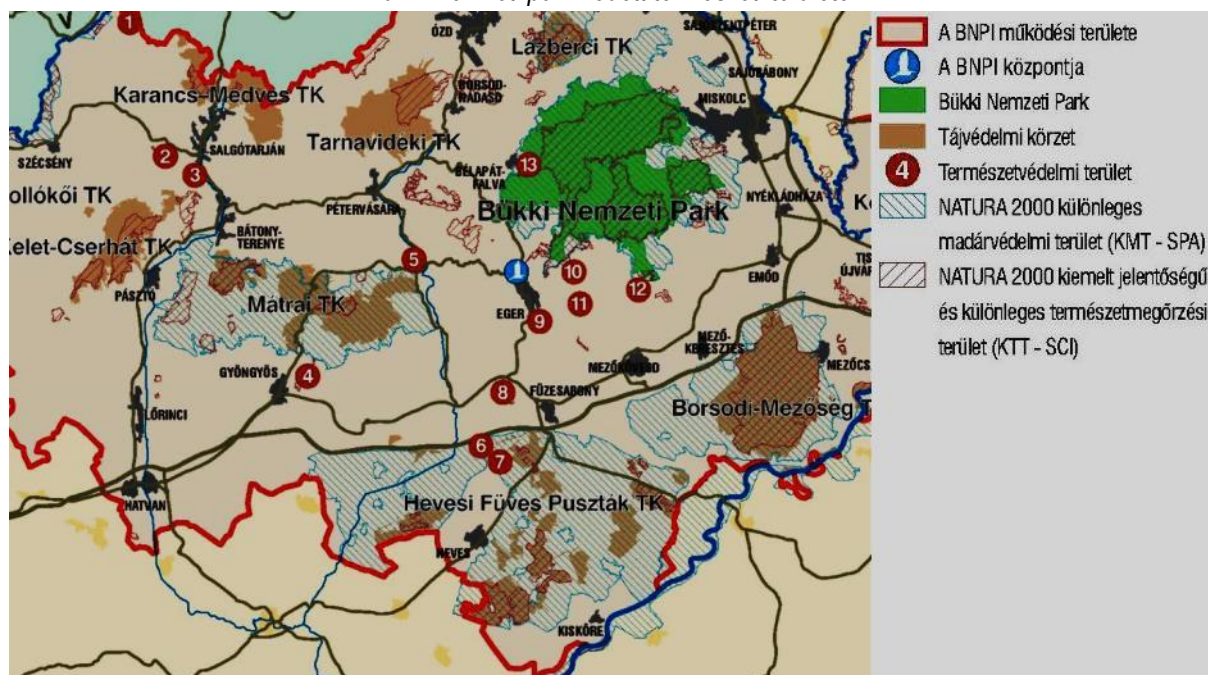
Magyarország vízborította és vízjárta területei az ármentesítő és lecsapoló munkálatok megkezdése előtt



Tájvédelmi körzetek



Bükki Nemzeti park védett természeti területei



Forrás: en.bnpi.hu

Bükkalja Magas Természeti Értékű Területek



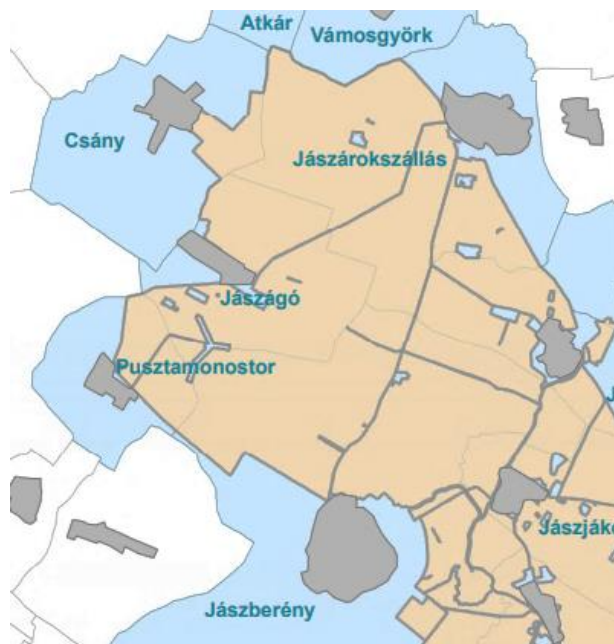
Forrás: A magyar állami természetvédelem hivatalos honlapja

Hevesi sík Magas Természeti Értékű Területek



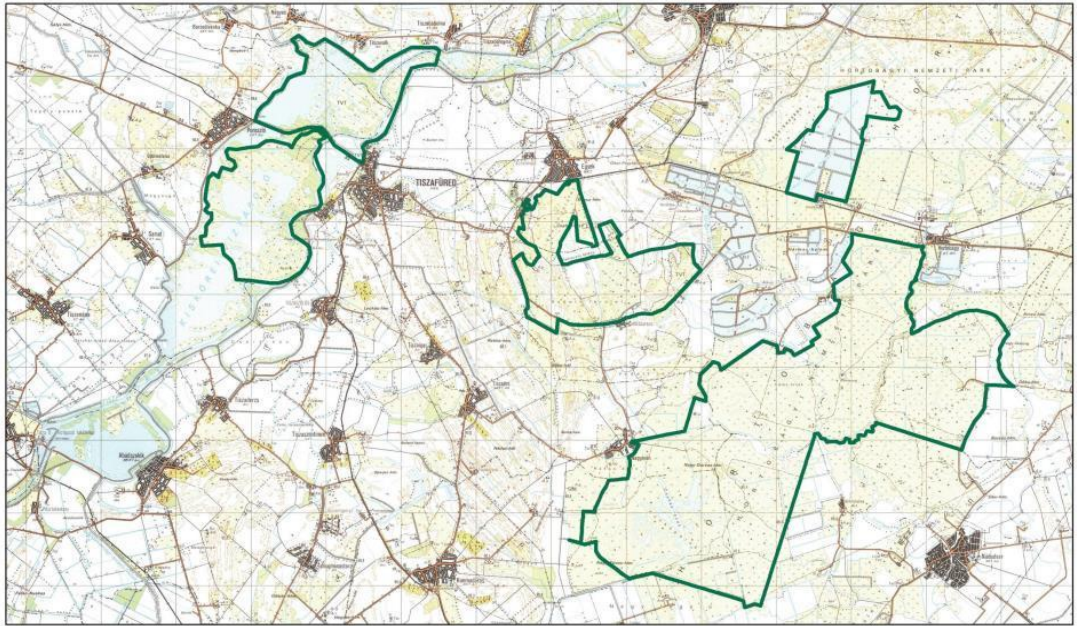
Forrás: A magyar állami természetvédelem hivatalos honlapja

Jászság Magas Természeti Értékű Területek



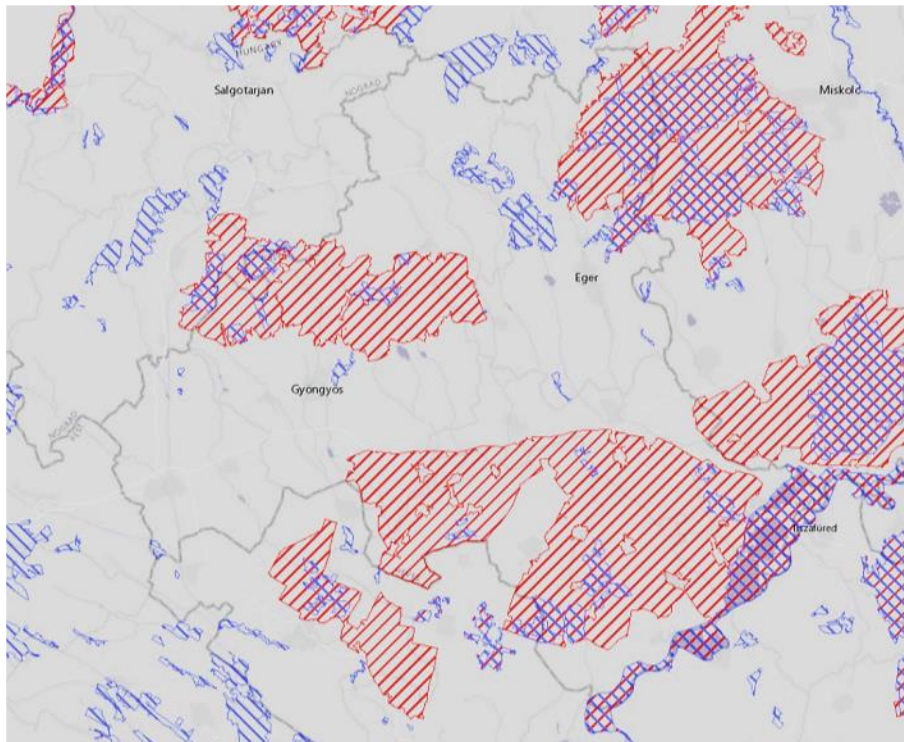
Forrás: A magyar állami természetvédelem hivatalos honlapja

Hortobágy Ramsari terület



Forrás: A magyar állami természetvédelem hivatalos honlapja

Natura 2000 területek



Forrás: A magyar állami természetvédelem hivatalos honlapja piros: természetmegőrzési, kék: madárvédelmi terület

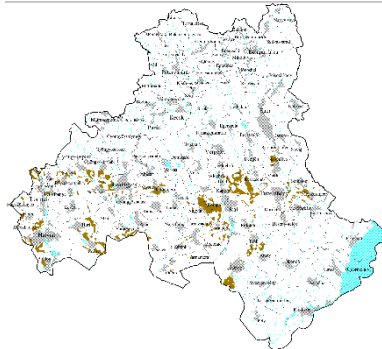
2.2. Termőföld- és talajvédelem

Kiváló termőhelyi adottságú szántó övezete



Forrás: 2018. évi CXXXIX. törvény

Jó termőhelyi adottságú szántó övezete



Forrás: 9/2019. (VI. 14.) MvM rendelet

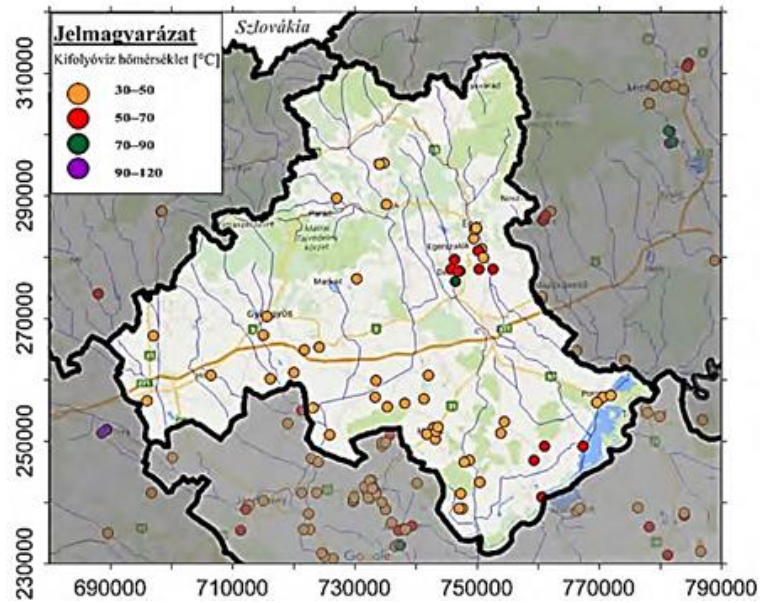
Erdők övezete



Forrás: 2018. évi CXXXIX. törvény

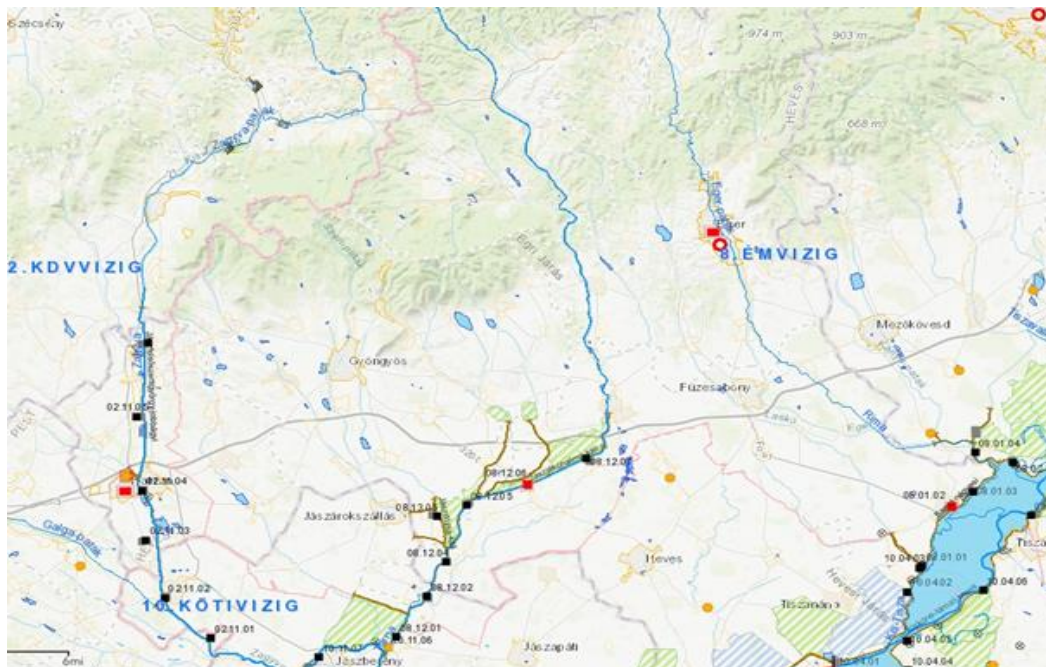
2.3. Felszíni és felszín alatti vízkészletek

Heves megyei hévízkataszteri számmal rendelkező kutak eloszlása kifelővíz-hőmérséklet alapján



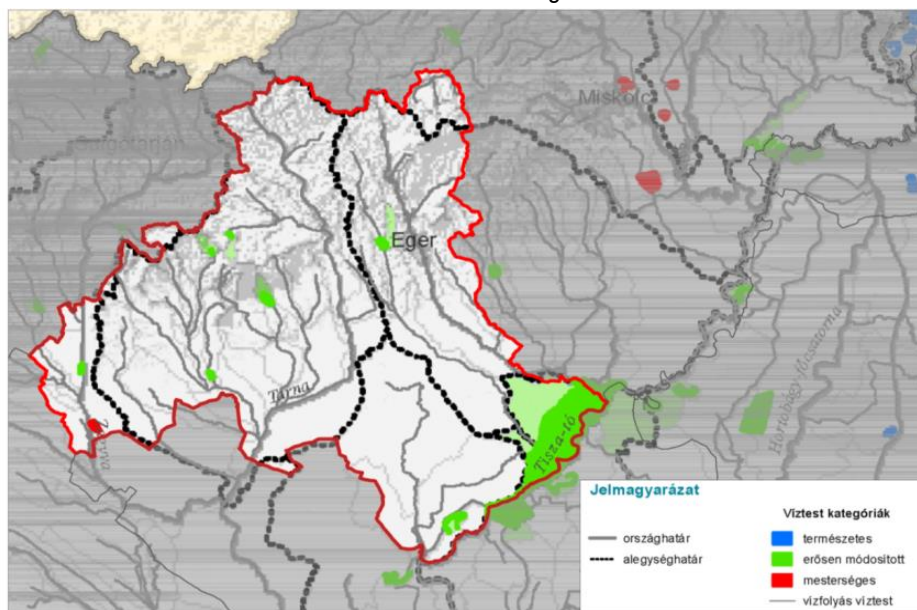
Forrás: Magyar Energetikai és Közmű-szabályozási Hivatal - Magyarország geotermikus felmérése, 2016

Vízgyűjtőterületek (tározók, nagyműtárgyak)



Forrás: <https://geoportal.vizugy.hu/>

Állóvíz víztestek kategóriái



Forrás: Vízgyűjtő-gazdálkodási Terv felülvizsgálat – 2015

Felszín alatti vizek érzékenységének besorolása Heves megyében

Település	Fokozottan érzékeny	Érzékeny	Kevésbé Érzékeny	Kiemelten érzékeny f. a. terület
Abasár		X		
Adács		X		
Aldebrő		X		
Andornaktálya	X			+
Apc		X		
Átány		X		
Atkár		X		
Bátor		X		

Bekölce		X		
Bélapátfalva	X			+
Besenyőtelek		X		
Boconád		X		
Bodony		X		
Boldog		X		
Bükkszék	X			+
Bükkszenterzsébet		X		
Bükkszentmárton		X		
Csány		X		
Demjén		X		
Detk		X		
Domoszló		X		
Dormánd		X		
Ecséd		X		
Eger	X			+
Egerbakta		X		+
Egerbocs		X		
Egercsehi		X		
Egerfamos		X		

Egerszalók		X		
Egerszólát		X		
Erdőkövesd		X		
Erdőtelek		X		
Erk		X		
Fedémes		X		
Feldebrő		X		
Felsőtárkány	X			+
Füzesabony	X			+
Gyöngyös	X			+
Gyöngyöshalász		X		
GyöngyöSOROSZI		X		
Gyöngyöspata		X		
Gyöngyössolymos		X		
Gyöngyöstarján		X		
Halmajugra		X		
Hatvan		X		
Heréd	X			+
Heves		X		
Hevesaranyos		X		

Hevesvezekény		X		
Hort		X		
Istenmezeje		X		
Ivád		X		
Kál		X		
Kápolna		X		
Karácsond		X		
Kerecsend		X		
Kisfüzes		X		
Kisköre		X		
Kisnána		X		
Kömlő		X		
Kompolt		X		
Lőrinci		X		
Ludas		X		
Maklár	X			+
Markaz		X		
Mátraballa		X		
Mátraderecske		X		
Mátraszentimre		X		

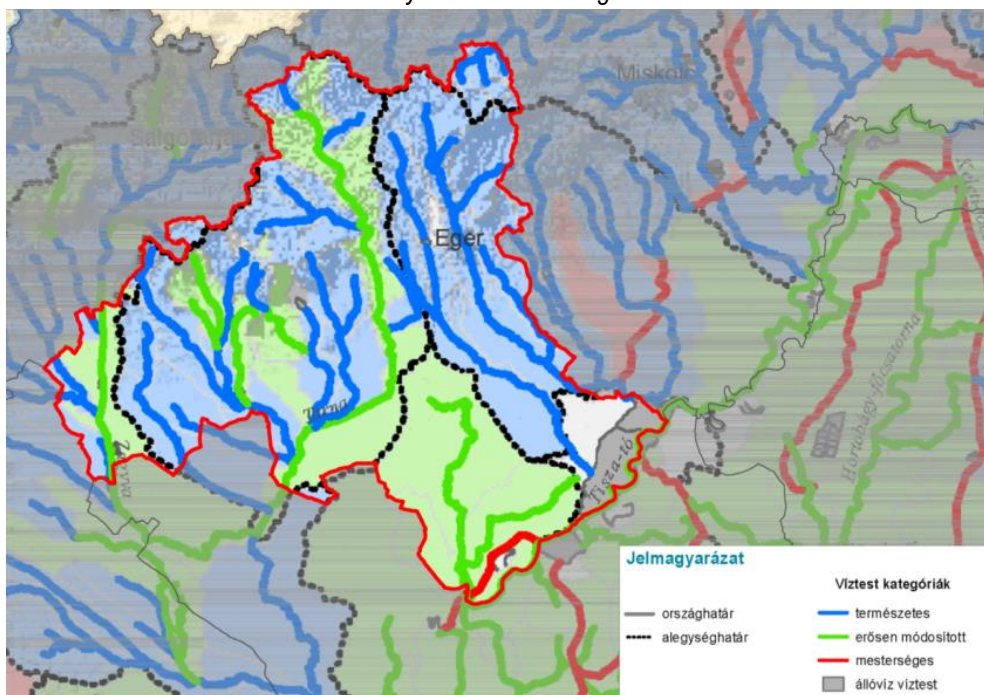
Mezőszemere	X			+
Mezőtárkány	X			+
Mikófalva		X		
Mónosbél	X			+
Nagyfüged		X		
Nagykökényes		X		
Nagyréde		X		
Nagytálya	X			+
Nagyút		X		
Nagyvisnyó	X			+
Noszvaj	X			+
Novaj		X		
Ostoros	X			+
Parád		X		
Parádsasvár		X		
Pély		X		
Pétervására	X			+
Petőfibánya		X		
Poroszló	X			
Recsk		X		

Rózsaszentmárton		X		
Sarud		X		
Sirok	X			+
Szajla		X		
Szarvaskő	X			+
Szentdomonkos		X		
Szihalom	X			+
Szilvásvár	X			+
Szúcs		X		
Szücsi		X		
Tarnabod		X		
Tarnalelesz		X		
Tarnaméra		X		
Tarnaörs		X		
Tarnaszentmária		X		
Tenk		X		
Terpes		X		
Tiszanána		X		
Tófalva		X		
Újlőrincfalva		X		

Vámosgyörk		X		
Váraszó		X		
Vécs		X		
Verpelét		X		
Visonta		X		
Visznek		X		
Zagyvaszántó		X		
Zaránk			X	

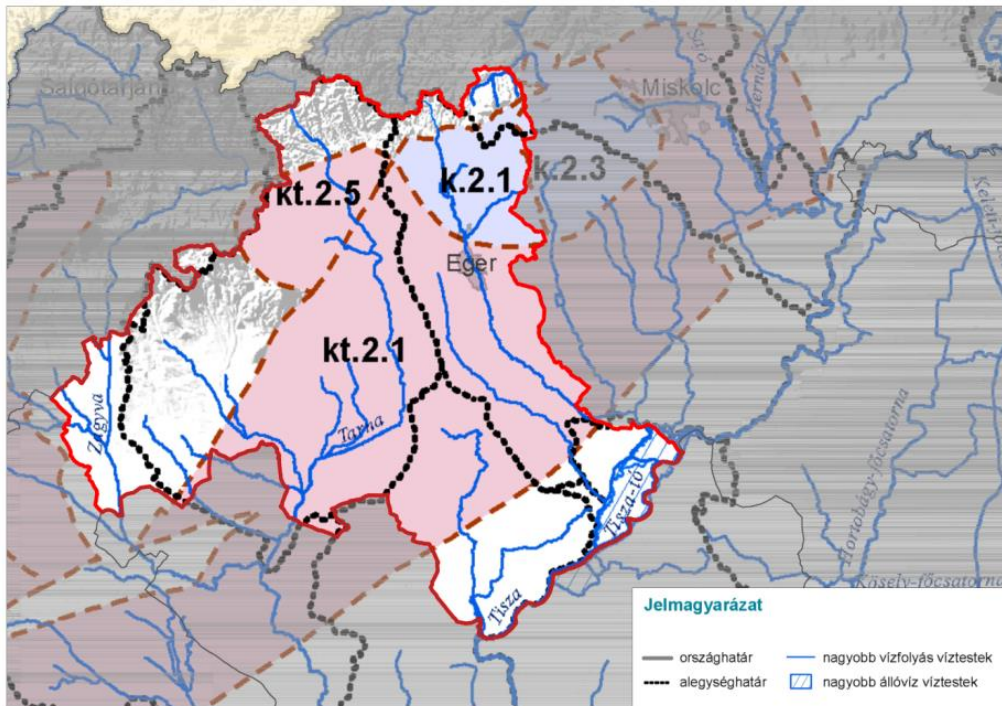
Forrás: 27/2004. (XII. 25.) KvVM

Vízfolyás víztestek kategóriái

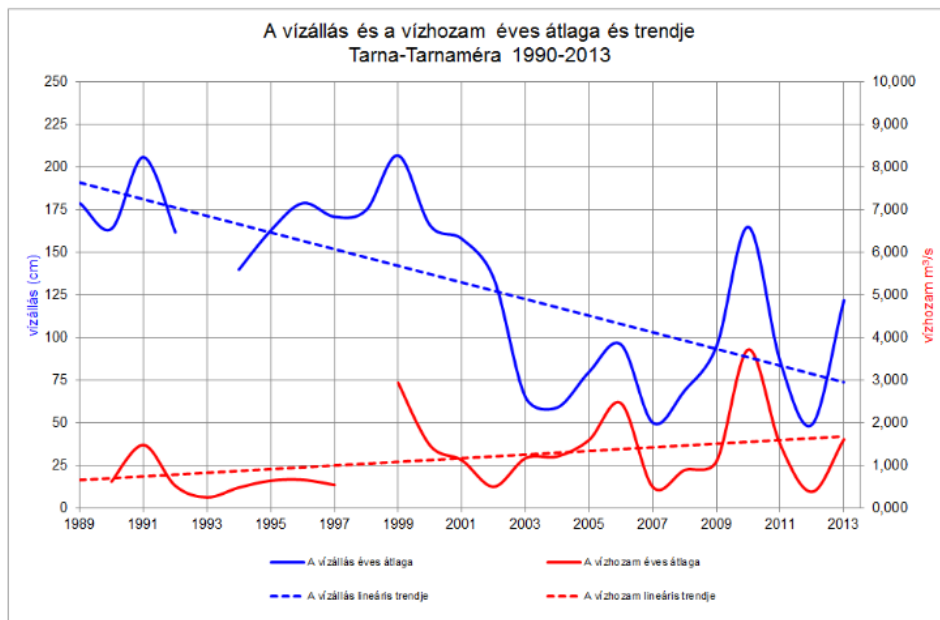


Forrás: Vízügytő-gazdálkodási Terv felülvizsgálat – 2015

Vízgyűjtő-gazdálkodási Terv felülvizsgálat – 2015

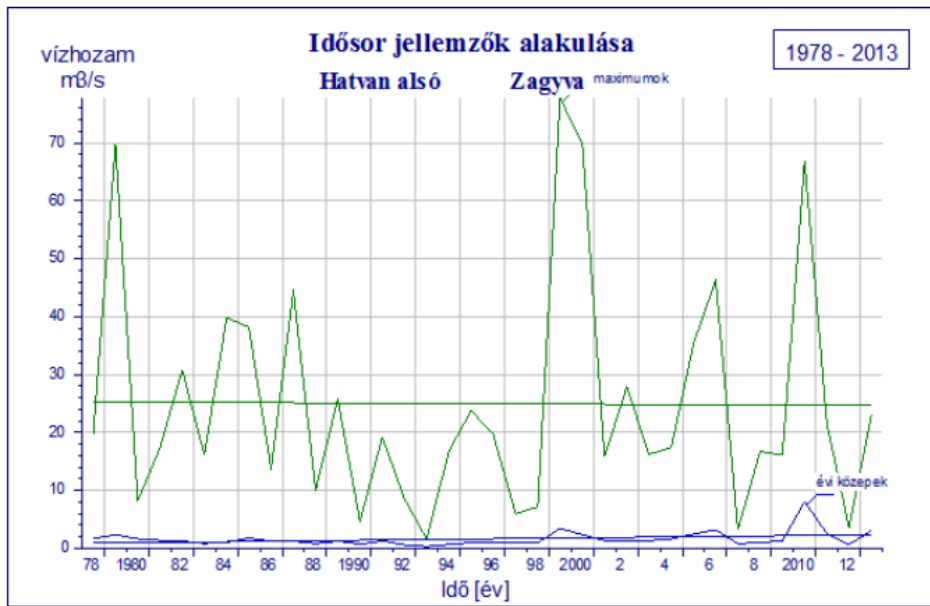


Vízállás és vízhozam éves átlaga és trendje Tarnaméra



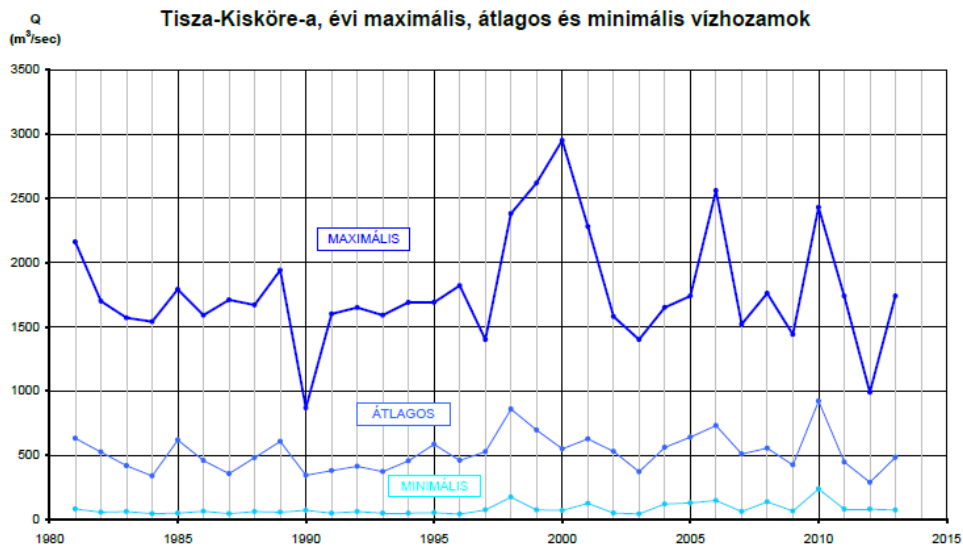
Forrás: Nagyvízi mederkezelési terv a Sajó-Tarna vízrendszerére

Vízhozam idősor jellemzők alakulása Zagyva Hatvan alsó



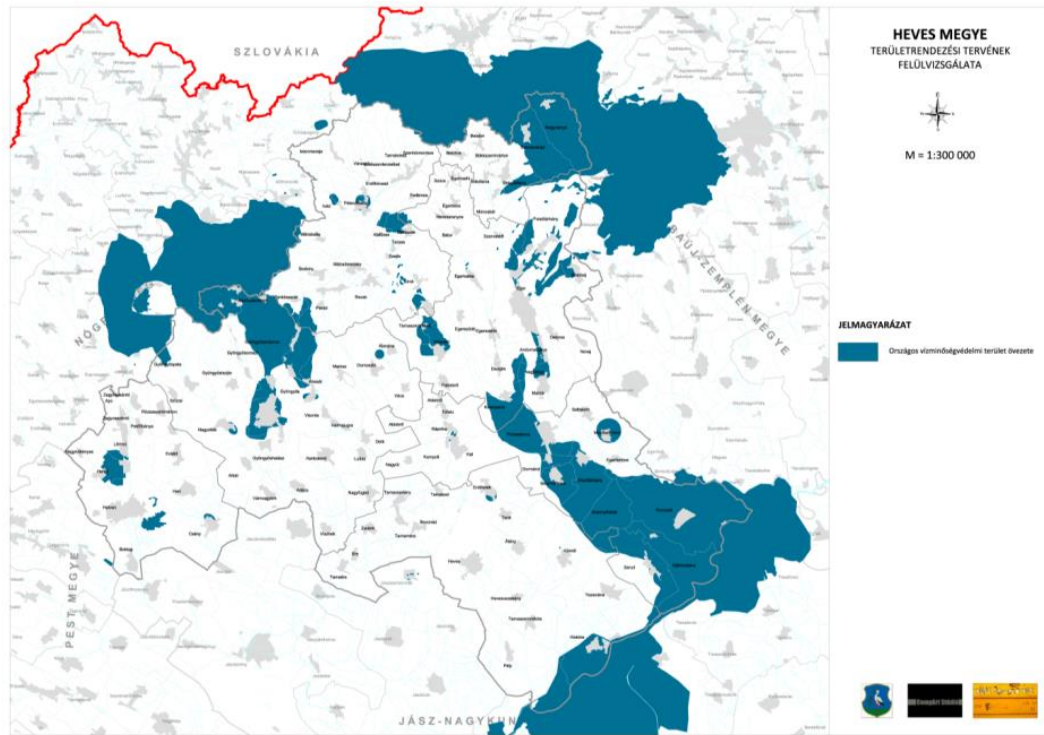
Forrás: Nagyvízi mederkezelési terv Zagyva (Jobbágyi közúti híd-Szentlőrinc-káta közúti híd)

Évi maximális, átlagos és minimális vízhozamok Kiskörénél



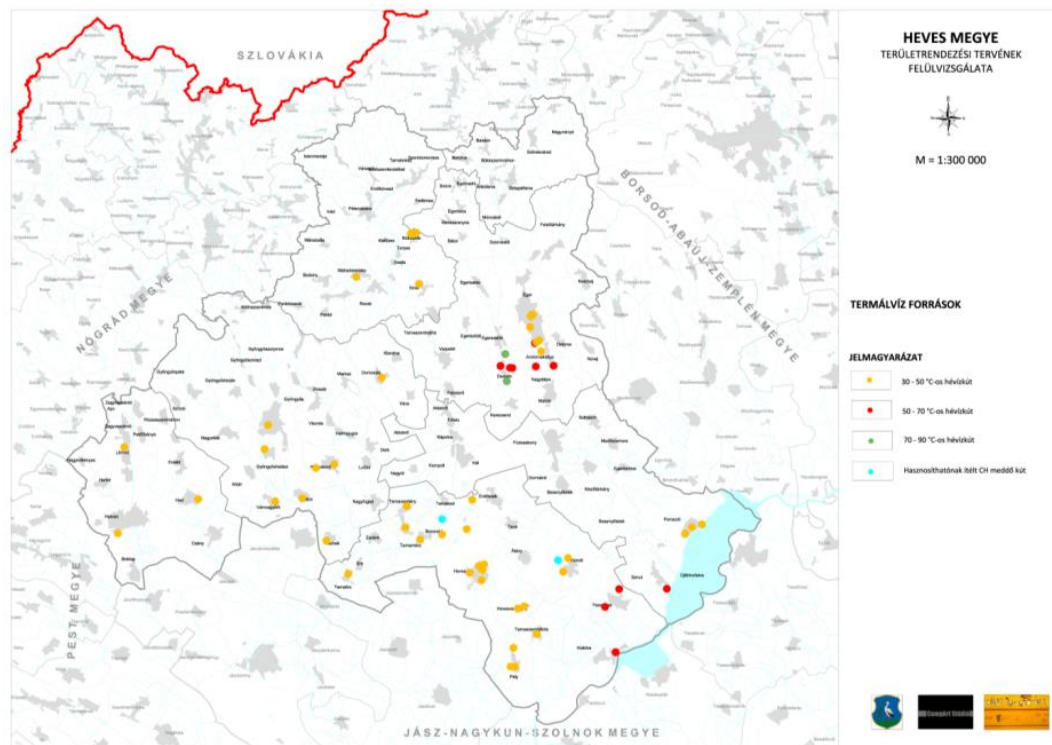
Forrás: Nagyvízi mederkezelési terv Tisza (Tiszadorogma-Kiskörei vízlépcső)

Országos vízminőségvédelmi terület övezete



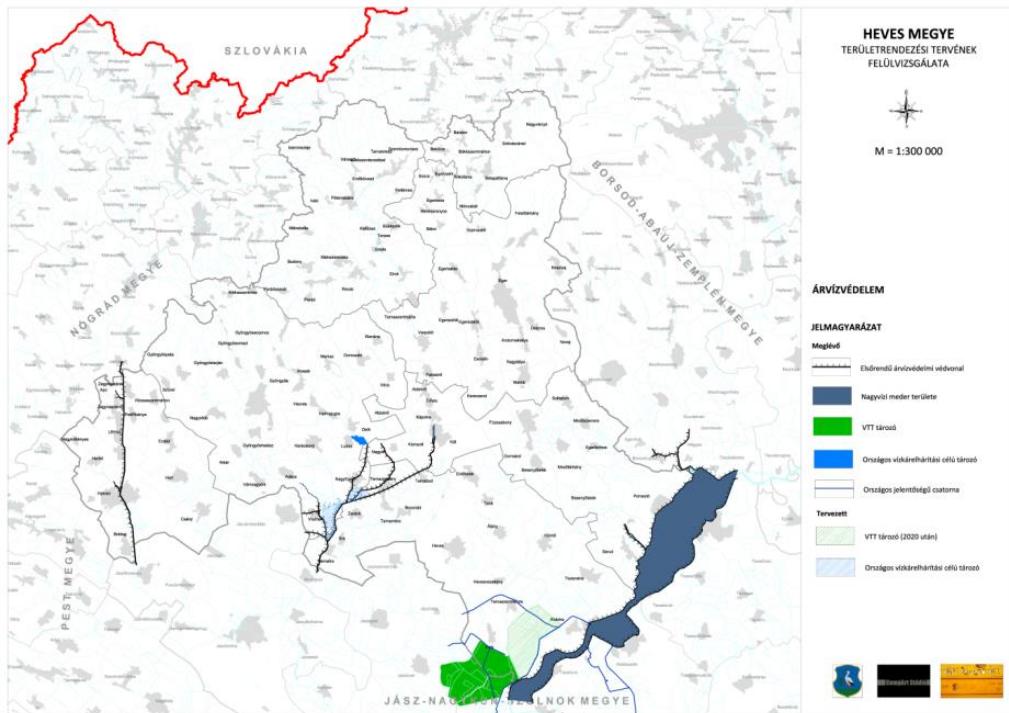
Forrás: Szolgáltatói adatok alapján saját szerkesztés

Heves megyében található termákvíz források



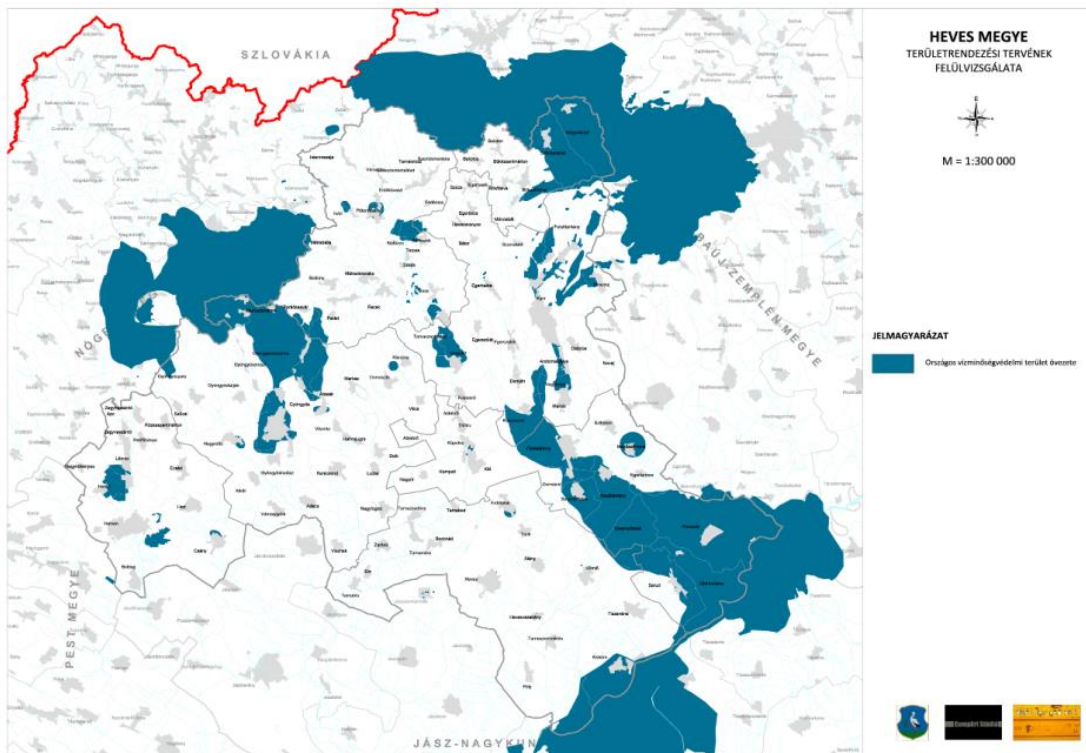
Forrás: Magyarország geotermikus felmérése (2016), alapján saját szerkesztés

Nagyvízi meder terület



Forrás: szolgáltatói adatok alapján saját szerkesztés

Országos vízminőségvédelmi terület övezete



Forrás: Vízyűjtő-gazdálkodási Terv felülvizsgálat – 2015

2.4. Épített környezeti és a kulturális örökségi értékek


Egyházi épületek



Egri vár



Templomok – Bélapátfalva, Gyöngyös



Eger építészeti emlékei



Barokk műemlékek - Gyöngyös



Grassalkovich-kastély - Hatvan



Barokk kastély - Pétervására



Károlyi-Kastély - Parádsasvár



Cifra-istálló - Parád

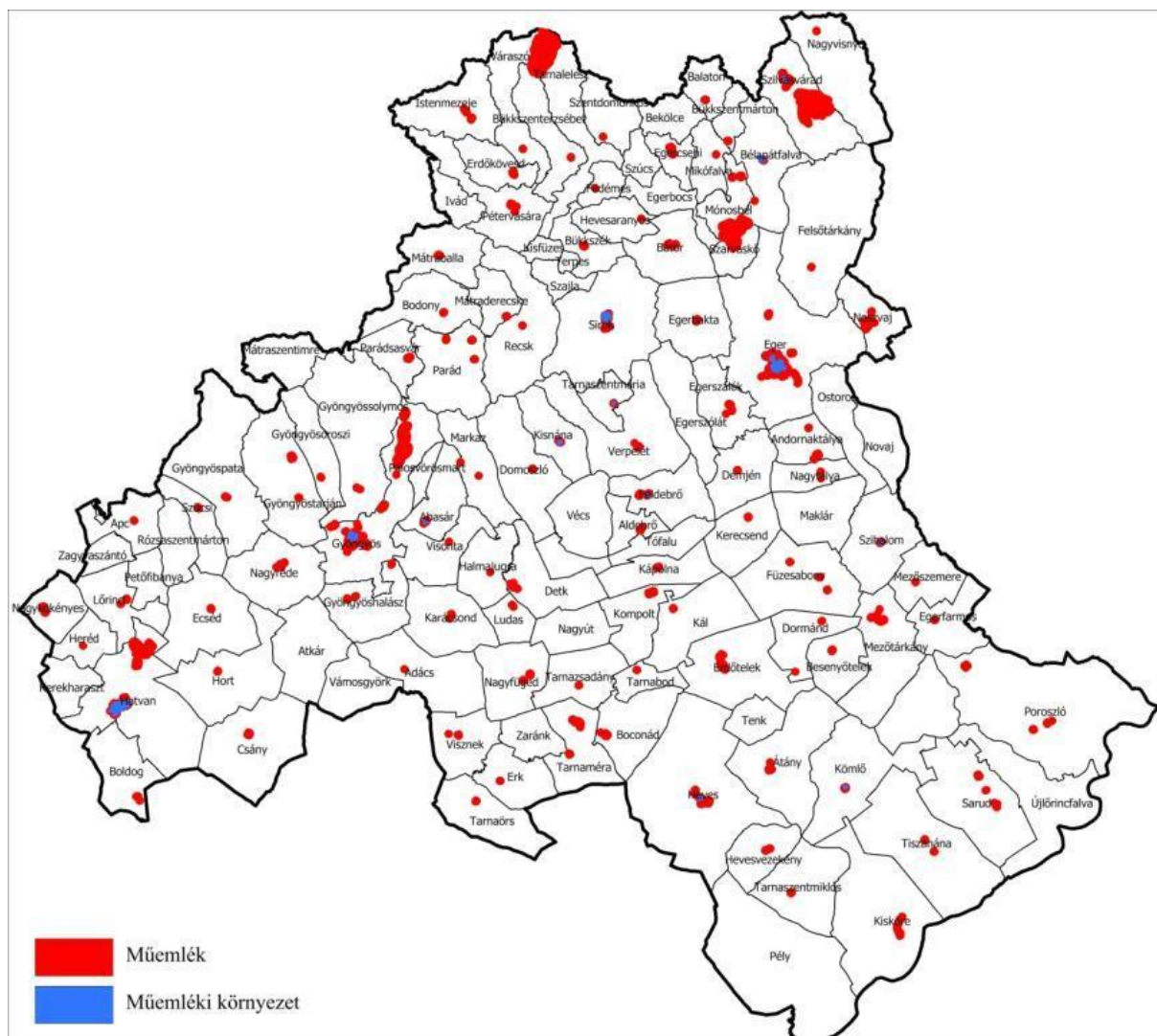


Fürdőtelep részlet - Parádfürdő



Népi épületek

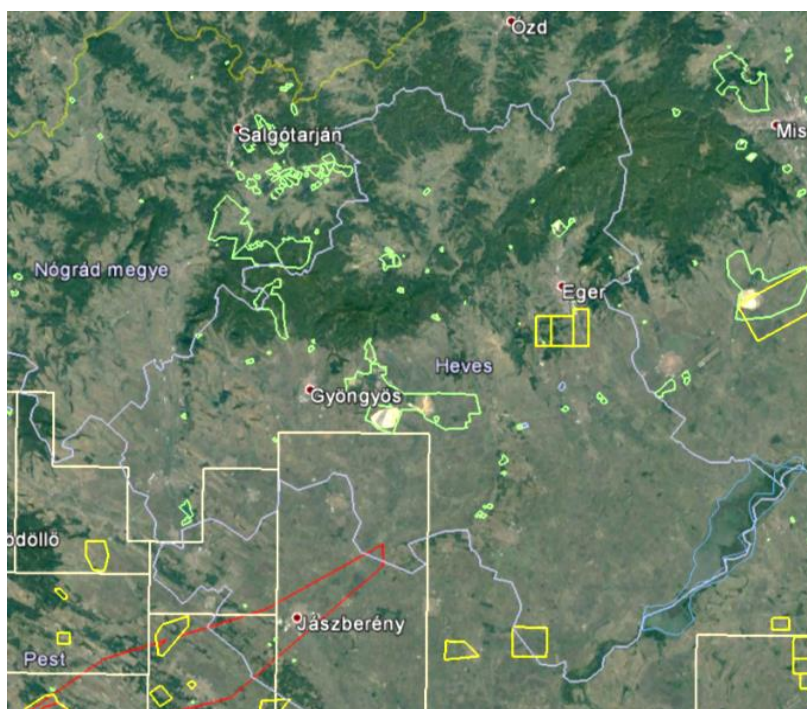
Országos védelmek



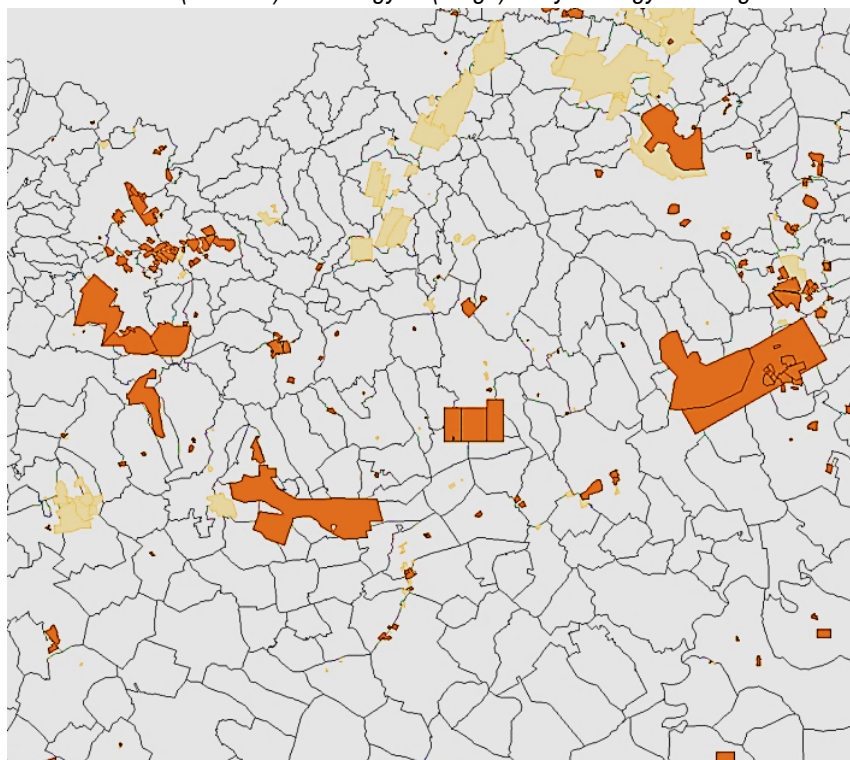
Forrás: adatszolgáltatás

2.8. Ásványvagyon

Ásványvagyon szempontjából megkutatót területek



Működő (narancs) és felhagyott (sárga) bányák Magyarországon



Forrás: TEIR

A megye közigazgatási területén az alábbiakban felsorolt, engedélyezett szilárdásvány kutatási tevékenységgel érintett területek találhatóak:

	Kutatási terület megnevezése	Kutatásra jogosított
1	Füzesabony 018/33 hrsz. és környéke	Rác Gergely egyéni vállalkozó
2	Demjén II. – riolittufa bővítés	Rác Gergely egyéni vállalkozó
3	Kál - Apolló	Apolló Kft.
4	Kápolna – Apolló	Apolló Kft.
5	Füzesabony 0308/1, 0312, 0313/1 hrsz-ú terület	„Katex 04” Ingatlanberuházó, Építőipari Kivitelező és Szolgáltató Kft.

A megye területén bejelentett előkutatás nincs.

A megye közigazgatási területén az alábbiakban felsorolt, bányafelügyeleti határozattal megállapított szilárdásvány bányatelkek helyezkednek el:

	Bányatelek védnév	Nyersanyag	Bányavállalkozó
1	Abasár I. - andezit	andezit	KÖKA Kő- és Kavicsbányászati Kft.
2	Atkár I. - homok	homok	LELE-99. Kereskedelmi és Szolgáltató Bt.
3	Boconád II. - homok	homok	Rab és Rab Sóder-Homok Bányászati Kft.
4	Bogács I. - dácittufa	dácittufa (-tufit) kevert ásványi nyersanyag II.	Terméskő Építőipari, Kereskedelmi és Szolgáltató Kft.
5	Demjén II. - riolittufa	riolittufa	Rác Gergely
6	Eger III. - mészkő	mészkő	OMYA Hungária Mészkőfeldolgozó Kft.
7	Eger IV. - riolittufa	riolittufa	Colas-Északkő Bányászati Kft.
8	Egerbakta I. - diabáz	építési diabáz	Colas-Északkő Bányászati Kft.
9	Egerszólát II. - homok	homok	KVARC-GROUP Mérnöki és Szolgáltató Kft.
10	Erdőtelek I. (Fővénygödri) - homok, kavics	homok kavics	Káli-Homok Bányászati Kft.
11	Füzesabony I. - kavics	kavics	Füzesabonyi Kavicsértékesítő Kft.
12	Gyöngyösoroszi I. - érc	polimetallikus érc	Nitrokémia Környezetvédelmi Tanácsadó és Szolgáltató Zrt.
13	Gyöngyöspata I. - andezit	zúzott andezit	Lovász Lebonyolító, Organizáló, Vállalkozó és Szervező Bt.
14	Gyöngyöspata III. - andezit	andezit	GEO-ÉP Mélyépítő Kft.
15	Gyöngyössolymos I. (Kishegyi kőbánya üzem) - riolit	riolit	Colas-Északkő Bányászati Kft.
16	Gyöngyössolymos II. (Cserkő) - piroxénandezit	andezit	Colas-Északkő Bányászati Kft.
17	Gyöngyöstarján II. - andezit	andezit	Magyar Vakond Út és Építőipari Kft.
18	Hatvan II. - homok, kavics	homok kavics	AB Hatvan Kavicstermelő és Forgalmazó Kft.
19	Heves II. - homok, kavics	homok kavics	nincs jogosított
20	Kál VIII. - homok	homok	LISZTES TRANS Fuvarozó Egyéni Cég
21	Kisnána I. - andezit	andezit	Tarnóca Kőbánya Kft.

22	Lőrinci II. - riolit	riolit	RIO-KŐBÁNYA Kereskedelmi és Szolgáltató Kft.
23	Mátraderecske I. (Téglagyár) - agyag	agyag	Leier Hungária Építőanyaggyártó Kft.
24	Mónosbél I. - diabáz	diabáz	Disten Bányászati Kft.
25	Noszvaj I. - kavics	kavics	GEO-ÉP Mélyépítő Kft.
26	Parád I. - termálsó	termálsó	Parádfürdői Állami Kórház
27	Pétevársára I. - bentonit	bentonitos agyag	TARNABÁNYA Bentonitfeldolgozó Kft.
28	Petőfibánya I. - homok	homok	RIO-KŐBÁNYA Kereskedelmi és Szolgáltató Kft.
29	Recsk I. - rézérc	rézérc	Magyar Nemzeti Vagyonkezelő Zrt.
30	Recsk II. - andezit	andezit	Colas-Északkő Bányászati Kft.
31	Recsk II. - színesfémérc	rézérc polimetallikus érc	Nitrokémia Környezetvédelmi Tanácsadó és Szolgáltató Zrt.
32	Recsk IV. - andezit	andezit	Andezit Hungária Kőbányászati, Építőipari Kereskedelmi és Szolgáltató Kft.
33	Recsk V. - diabáz	bazalt	Privatus Consulting s.r.o. Magyarországi Fióktelepe
34	Sirok I. - diabáz	diabáz	Várfalvi Kereskedelmi és Szolgáltató Kft.
35	Szihalom I. (3-as úti) - bányászati betonkavics	kavics	Füzesabonyi Kavicsértékesítő Kft.
36	Szihalom II. - kavics	kavics	Füzesabonyi Kavicsértékesítő Kft.
37	Szurdokpüspöki I. (Komárlaposi üzem) - kovaföld, pumici	horzsakőtufa kovaföld	Zalakerámia Zrt.
38	Tarnabod II. - kavics, homok	homok kavics	DOBA-BÁNYA Bányászati Kft.
39	Tarnaszentmária I. - dácittufa	dácittufa	Bolykő Bányászati Kft.
40	Visonta I. - lignit	lignit	Mátrai Erőmű Zrt.

A megye közigazgatási területén (illetve azt érintve) az alábbiakban felsorolt, engedélyezett szénhidrogén kutatási tevékenységgel (koncesszió) érintett területek találhatóak:

	Kutatási terület név	Nyersanyag	Bányavállalkozó
1	Jászárokszállás - szénhidrogén	kőolaj szénhidrogén földgáz (konv.)	MOL Jászárokszállás Szénhidrogén Koncessziós Kft.
2	Nagykáta - szénhidrogén	szénhidrogén	OGD Nagykáta Koncessziós Kft.
3	Mogyoród - szénhidrogén	szénhidrogén	OGD Mogyoród Koncessziós Kft.

A megye közigazgatási területén (illetve azt érintve) az alábbiakban felsorolt, bányafelügyeleti határozattal megállapított szénhidrogén bányatelkek helyezkednek el:

	Bányatelek védnév	Nyersanyag	Bányavállalkozó
1	Pély I. - szénhidrogén	szénhidrogén földgáz	Folyópart Energia Kft.
2	Andornaktálya I. - szénhidrogén	szénhidrogén földgáz kőolaj	MOL Magyar Olaj- és Gázipari Nyrt.
3	Andornaktálya II. - szénhidrogén	kőolaj szénhidrogén földgáz	MOL Magyar Olaj- és Gázipari Nyrt.

4	Demjén-Nyugat I. - szénhidrogén	kőolaj szénhidrogén földgáz	MOL Magyar Olaj- és Gázipari Nyrt.
---	---------------------------------	-----------------------------	------------------------------------

A megye közigazgatási területén (illetve azt érintve) az alábbiakban felsorolt, bányafelügyeleti határozattal geotermikus energia hasznosításra engedélyezett területek helyezkednek el:

	Név	Jogosított
1	Jászberény - geotermikus energia	CEGE Geotermikus Koncessziós Kft.

Megkutatott ipari készlettel rendelkező szilárd ásványi nyersanyag előfordulások Heves megyében

	Település	Lelőhely kód	Lelőhely megnevezés	Nyersanyag
1	Eger	100100001	Eger I. (Eger I. Téglagyár)-agyag bányatelek, Wind-féle bánya	Blokktéglagyag
2	Eger	100100004	Merengő, Eger I. (Eger I. Téglagyár) - agyag bányatelek	Blokktéglagyag
3	Eger	100100005	Síkhegy	Blokktéglagyag
4	Eger	100100008	Berva-völgy, Felnémet (Eger III.- mészkő)	Ipari mészkő
5	Eger	100100010	Hosszúgalya-tető, Felnémet	Élelmiszeripari mészkő
6	Eger	100100013	Tihaméri riolittufabánya, (Eger IV.- riolittufa)	Építési riolittufa
7	Balaton	100102001	Éhhegy, (Balaton I.-homok)	Falazó homok
8	Bélapátfalva	100105005	Bélkő	Cementipari mészkő
9	Bélapátfalva	100105006	Vanna-rét	Cementipari márga
10	Bélapátfalva	100105007	Bélkőhát	Cementipari márga
11	Bélapátfalva	100105009	Kisköves-tető	Cementipari agyag
12	Bélapátfalva	100105010	Pusztaszőlő	Cementgyártási homok
13	Mónosbél	100105301	Mély-pataki előfordulás	Díszítő mészkő
14	Mónosbél	100105302	Binét bánya (Mónosbél I.-diabáz)	Díszítő diabáz
15	Egerbakta	100107002	Kővölgyi (Tarkói) diabázbánya (Egerbakta I.-diabáz)	Zúzott diabáz
16	Egerszólát	100110001	Körtvélyes-tető 0133/9 hrsz. (Egerszólát II.-homok)	Közlekedésépítési homok, Kevert ásványi nyersanyag II.,
17	Egerszólát	100110002	Egerszólát, Beleznai tanya 0171/1/A hrsz (Egerszólát I.-homok)	Gázbeton adalék homok
18	Egerszólát	100110003	Homokelőfordulás	Falazó homok

19	Egerszólát	100110004	FTV Esz-1 és Esz-2 fúrás körzete	Gázbeton adalék homok
20	Istenmezeje	100112001	Hangyabolyos (Istenmezeje III.-bentonit)	Bentonitos nemesagyag
21	Istenmezeje	100112002	Roszkút-tető	Bentonitos nemesagyag
22	Kerecsend	100113001	Fácános Berek-dűlő kavicsbánya (Kerecsend I.-kavics)	Közlekedésépítési kavics
23	Kerecsend	100113002	Téglagyári bánya (Kerecsend II.-agyag)	Tömör téglagyag
24	Demjén	100113101	Érsekségi bánya, Parasztbánya (Demjén II.-riolittufa)	Építési riolittufa
25	Mátraderecske	100116001	Téglagyár (Mátraderecske I.(Téglagyár)-agyag)	Cserépagyag
26	Nagyvisnyó	100117002	Alsó-szőlők mészkőbánya	Díszítő mészkő
27	Noszvaj	100118002	Vesszős 043/2 hrsz. (Noszvaj I.-kavics)	Közlekedésépítési kavics
28	Noszvaj	100118005	Láztető 016/b hrsz. (Noszvaj II.-riolittufa)	Építési riolittufa
29	Novaj	100119001	Bolhás-dűlő - Öreg-hegy	Falazó homok

30	Parád	100121001	Mátra Rózsaszállás	Bentonitos nemesagyag
31	Parád	100121002	Fehérkő, Egyezség-bánya (Parád I. - termálsó)	Termálsó
32	Pétervására	100122001	Harasztos (Pétervására I.-bentonit)	Bentonitos nemesagyag
33	Recsk	100123001	Csákánykői andezitbánya (Recsk II.-andezit)	Zúzott andezit
34	Recsk	100123002	Györke-tető 0203/b hrsz.	Faragható andezit
35	Recsk	100123004	Valéria-hegy, Várverő-oldal (04 hrsz.)	Faragható andezit
36	Recsk	100123005	Baj-patak (Recsk V.-diabáz)	Zúzott diabáz
37	Sirok	100124004	Rózsás	Falazó homok
38	Sirok	100124005	Nagy-hegy	Falazó andezittufa
39	Sirok	100124006	Darnó-hegy É (Sirok I.-diabáz)	Zúzott diabáz
40	Szilvásvárad	100126012	Aszaló	Falazó homok

41	Terpes	100128001	Homoki bányá 022 hrsz.	Vakoló homok
42	Tarnaszent mária	100128101	Dobi (Tarnaszentmária I.-dácittufa)	Faragható dácittufa
43	Verpelét	100129001	Hajcsár út 0260 hrsz. (Verpelét I.- homok)	Vakoló homok
44	Gyöngyös	100200005	Mátraháza Sás-tói andezitbánya	Zúzott andezit
45	Abasár	100201003	Tatár-mező andezit-görgetegbánya (Abasár I. - andezit)	Építési andezit
46	Abasár	100201004	Tatár-mező É	Építési andezit
47	Atkár	100203001	Repce-dűlő (Atkár I.-homok)	Falazó homok
48	Domoszló	100205003	Tarjánka 0152 hrsz.	Faragható andezit
49	Gyöngyös- oroszi	100207001	Bagolyvár-Dögkút	Nemeskvarc – kvarcit
50	Gyöngyös- pata	100208002	Komáromlapos (Gyöngyöspata II.- riolittufa és kovakőzet)	Kovaföld
51	Gyöngyös- pata	100208003	Gereg-hegy, Fülegor-dűlő (Gyöngyöspata I.-andezit)	Zúzott andezit
52	Gyöngyös- pata	100208004	Gereghegy, Fülegor D	Zúzott andezit
53	Gyöngyös- pata	100208005	Gyöngyöspata III.-andezit 080/2 hrsz	Zúzott andezit
54	Gyöngyös- solymos	100209001	Kis-hegyi riolitbánya (Gyöngyössolymos I.-riolit)	Tömbkő riolit
55	Gyöngyös- solymos	100209002	Alsó-cserkői andezitbánya (Gyöngyössolymos II.-andezit)	Zúzott andezit
56	Gyöngyös- tarján	100210003	Füledugó 0335/2,8,10 hrsz. (Gyöngyöstarján I.-andezit megosztásából)	Faragható andezit
57	Gyöngyös- tarján	100210004	Csege-patak	Nemeskvarc – kvarcit
58	Gyöngyös- tarján	100210005	Füledugó 0336, 0356/27, 0357/4, 0374-0377, 0378/4 és 0335/2 hrsz. (Gyöngyöstarján III.-andezit)	Zúzott andezit
59	Kisnána	100212001	3458 (Kisnána I.-andezit) Derzstanya	Zúzott andezit
60	Vécs	100219001	Cigánytelep 0202 hrsz.	Falazó homok
61	Hatvan	100300004	Nagygombos 0529 hrsz.	Közlekedésépítési homok
62	Hatvan	100300005	Malom dűlő	Közlekedésépítési kavics

63	Apc	100301001	Muszáj-árok	Falazó homok
64	Heves	100400001	Boconádi út	Falazó homok
65	Heves	100400002	Bikkhalmi-dűlő (Heves III.-homok)	Falazó homok, Közlekedésépítési homok
66	Heves	100400003	Bánom-dűlő (Heves II.-homok és kavics)	Közlekedésépítési homok, kavics
67	Boconád	100402002	Boconád II (Boconád I.-kavics és homok törölt bányatelek)	Közlekedésépítési kavics

68	Tarnabod	100408002	Tarnabod II., 029 hrsz. (Tarnabod II.-kavics és homok)	Közlekedésépítési kavics
69	Tarnabod	100408003	Tarnabod III. 025, 029, 030 (Tarnabod III.-kavics és homok)	Közlekedésépítési kavics
70	Füzesabony	100500004	Bikafertő 0276 hrsz. (Füzesabony I.-kavics)	Bányászati betonkavics
71	Kál	100504006	Csörsz-árok 0167/b, 0176/a hrsz.	Bányászati betonkavics
72	Kál	100504007	Kál III. kavicsbánya (Kál III.-kavics)	Homokos kavics
73	Kál	100504008	Kál IV.-kavics	Közlekedésépítési kavics
74	Kál	100504009	Kál V.-homok	Közlekedésépítési homok
75	Kál	100504010	Kál VI.-kavics törölt bányatelek	Homokos kavics
76	Kál	100504011	Padalja (Kál VII.-kavics)	Bányászati betonkavics
77	Egerfarnos	100505101	Baglyas-hát	Közlekedésépítési homok
78	Szihalom	100510001	Töviski (Szihalom II.-kavics)	Közlekedésépítési kavics
79	Szihalom	100510002	0207 hrsz. (Szihalom I. (3-as úti)-kavics)	Bányászati betonkavics

Forrás: Állami Ásványi Nyersanyag és Geotermikus Energiavagyon Nyilvántartás

2.9. Természeti és környezeti kockázatok

Folyamatban lévő kármentesítések Heves megyében

Kármentesítés neve	Település	Szennyező anyag(ok)
Abasár község kútjai	Abasár	Halogénezett alifás CH (Széntetraklorid, Tetraklór-etilén, Triklór-etilén)
DAT-1 gyűjtőállomás	Andornaktálya	TPH, BTEX, PAH, Naftalinok
Kővágó téri töltőállomás	Eger	CH
Atkár földmedrű hígtrágya tároló medence	Atkár	szulfát, foszfát, nitrát, ammónia
Eszterházy tér 1., 4949. hrsz. korábbi olajtartály területe	Eger	CH
SHS Union területe	Eger	CH
Eger, Mátyás király u. 134sz. üzemanyagtöltő állomás	Eger	CH
Ipari Park 9847 hrsz. Bosch környezete	Eger	Cd, Cr, As, Ba, Ni, TPH, halogénezett alifás CH
Kővölgy úti aszfaltkeverő telep (volt EGUT)	Egerbakta	CH
Gyöngyös, Karácsondi úti komposzt telep	Gyöngyös	ammónium, nitrát, szulfát, foszfát, TPH
Gyöngyös telephely, földalatti tartály területe	Gyöngyös	klórozott alifás CH, TPH
Gyöngyös, öntözőfürt transzformátor állomás	Gyöngyös	CH
Gyöngyös, Déli Külhatár u. 8., 4015 hrsz-ú ingatlanon kimutatott szennyeződés	Gyöngyös	TPH, BTEX, diklór-, triklór és perklór-etilén
Gyöngyösoroszi Toka patak (I., II., III. ütem)	Gyöngyösoroszi	toxikus fém (As, Cd, Zn, Hg, Pb, Cu, Ba, Se)
Recsk- Lahóca D-i terület, Parádi Tarna	Recsk	toxikus fém (As, Cd, Zn, Hg, Pb, Cu, Ba, Se, Ni, Ag, Sb, Cr, B, Co, Al)
Recsk- Lahóca É-i terület	Recsk	toxikus fém (As, Cd, Zn, Hg, Pb, Cu, Ba, Se, Ni, Ag, Sb); TPH, Naftalinok
Iskola u. 54.	Rózsaszentmárton	TPH, BTEX, PAH
Volt Hatvani Volán Zrt., Hatvan, 357/1 hrsz. alatti telephelye (Hatvan	TPH-GC; Összes PAH, Naftalinok Acenaftilén; Acenaftén; Fluorén; Fenantrén; Antracén; Fluorantén; Pirén; Benz(a)antracén; Krizén; Benzo(b,k)fluorantén; Benz(e;a)pirén; stb

Hatvan, Bercsényi u. 78. sz. (hrsz. 178/3) alatti telephelyen, valamint a szennyezéssel érintett Hatvan, 178/8 hrsz.-ú ingatlanon kimutatott szennyezés	Hatvan	Benzol, Egyéb alkilbenzolok; összes alifás CH, (TPH)C5-C40; Összes PAH, Naftalinok; Acenaftilén; Acenaftén; Fluorén; Fenantrén; Antracén; Fluorantén; Pirén; Benzo(a)antracén; Krizén; Benzo(b)fluorantén; Benzo(k)fluorantén; Benzo(e)pirén; Benzo(a)pirén;
Hatvan, Radnóti tér 2. telephely a korábban megszüntetett 2000 m ³ – es pakuratartály környezete és a Napi pakuratároló környezete	Hatvan	TPH, PAH, naftalin, Acenaftilén, Acenaftén, Fluorén, Fenantrén, Antracén, Fluorantén, Pirén, Benz(a)antracén, Krizén, Benz(e)pirén, Benz(a)pirén, Indeno(1,2,3-cd)pirén, Benz(g,h,i)perilén
Kamionok, illetve tartályok mosásából származó technológiai szennyvíz okozta szennyezés (2182 hrsz., 2178 hrsz.)	Heves	fajlagos vezetőképesség; fluorid; klorid; szulfát; ortofoszfát; ammónium; Ni, Mo, TPH, összes illékony halogénezett alifás CH, acenaftén; fluorén; benzo(e)pirén; fenol; piridin, krezol stb..
Káli magtár és terményszárító üzem	Kál	TPH, PAH
Poroszló 093/7, 093/9, 093/10 hrsz. alatti sertéstelep, illetve a környező területek; „Cigányfertő” területe (Poroszló 090 hrsz.)	Poroszló	Ammónium; Nitrát; Vezetőképesség
volt üzemanyagbázis	Tarnaszentmária	CH
volt BERVA Rt. Finomszerelvénygyár területe	Felsőtárkány	CH, nehézfém
A lőrinci (selypi) azbesztcementgyár - ETERCEM Kft. egykori telephelyén - feltárt, felszín alatti vizet és földtani közeget érintő szénhidrogén szennyez	Lőrinci, Zagyvaszántó	összes alifás CH, összes PAH, Acenaftilén, Fluorén
A Hunviron Kft. Lőrinci 071 hrsz-ú és Hatvan 0442, 0443 hrsz-ú ingatlanokon található Lőrinci Hulladékkezelő és Hasznosító telephely területén kimutatott szennyezés	Lőrinci, Hatvan	Mo

Forrás: a Heves Megyei Kormányhivatal Egri Járási hivatal Agrárügyi és Környezetvédelmi Főosztály Környezetvédelmi és Természetvédelmi Osztályának adatközlése

Környezeti és Energiahatékonysági Operatív Program keretében támogatott
Fenntartható vízgazdálkodás infrastrukturális feltételeinek javítása; Árvízvédelmi fejlesztések

Felhívás kódszáma	Projekt megnevezése	Település(ek)
KEHOP-1.3.0-15	Jászszági vízgazdálkodási rendszer rekonstrukciója I. ütem	Kisköre (Pályázó: Országos Vízügyi Főigazgatóság)

KEHOP-1.4.0-15	Nagyműtárgyak fejlesztése és rekonstrukciója	Kisköre (Pályázó: Országos Vízügyi Főigazgatóság)
KEHOP-1.4.0-15	Árvízvédelmi védvonalak mértékadó árvízszintre történő kiépítése a Közép-Duna-völgyi Vízügyi Igazgatóság működési területén	Hatvan (Pályázó: Országos Vízügyi Főigazgatóság)

Forrás: <https://www.palyazat.gov.hu/>

Terület- és Településfejlesztési Operatív Program keretében támogatott települési környezetvédelmi infrastruktúra-fejlesztések

Felhívás kódszáma	Projekt megnevezése	Település(ek)
TOP-2.1.3-15-HE1	Átány község felszíni vízelvezetési rendszerének felújítása	Átány
TOP-2.1.3-15-HE1	Települési környezetvédelmi infrastruktúra-fejlesztés Ecséden	Ecséd
TOP-2.1.3-15-HE1	Szihalom község külterületi vízelvezetése	Szihalom
TOP-2.1.3-15-HE1	Szalajka-patak rekonstrukciója	Szilvásvár
TOP-2.1.3-15-HE1	Települési környezetvédelmi infrastruktúra - fejlesztés Visznen	Visznek
TOP-2.1.3-16-HE1	Pongor-patak rekonstrukciója	Abasár
TOP-2.1.3-16-HE1	Belterületi csapadékvíz elvezetés Aldebrőn	Aldebrő
TOP-2.1.3-16-HE1	Patakmeder-rendezés Egerbocson	Egerbocs
TOP-2.1.3-16-HE1	Bel-és csapadékvíz-elvezetés Erdőkövesden	Erdőkövesd
TOP-2.1.3-16-HE1	Csapadékvíz elvezetés Ivád	Ivád
TOP-2.1.3-16-HE1	Mátraderecske község belterületi vízrendezés I. ütem	Mátraderecske

TOP-2.1.3-16-HE1	Csapadékvíz-elvezetés Nagyvisnyón	Nagyvisnyó
TOP-2.1.3-16-HE1	Csapadékvíz-elvezetés a Kékesi úton	Parád
TOP-2.1.3-16-HE1	Csapadékvíz-elvezetés, tározó és csappantyús zsilip kiépítése Szajlán	Szajla
TOP-2.1.3-16-HE1	Belterületi vízvezetés Szentdomonkoson	Szentdomonkos

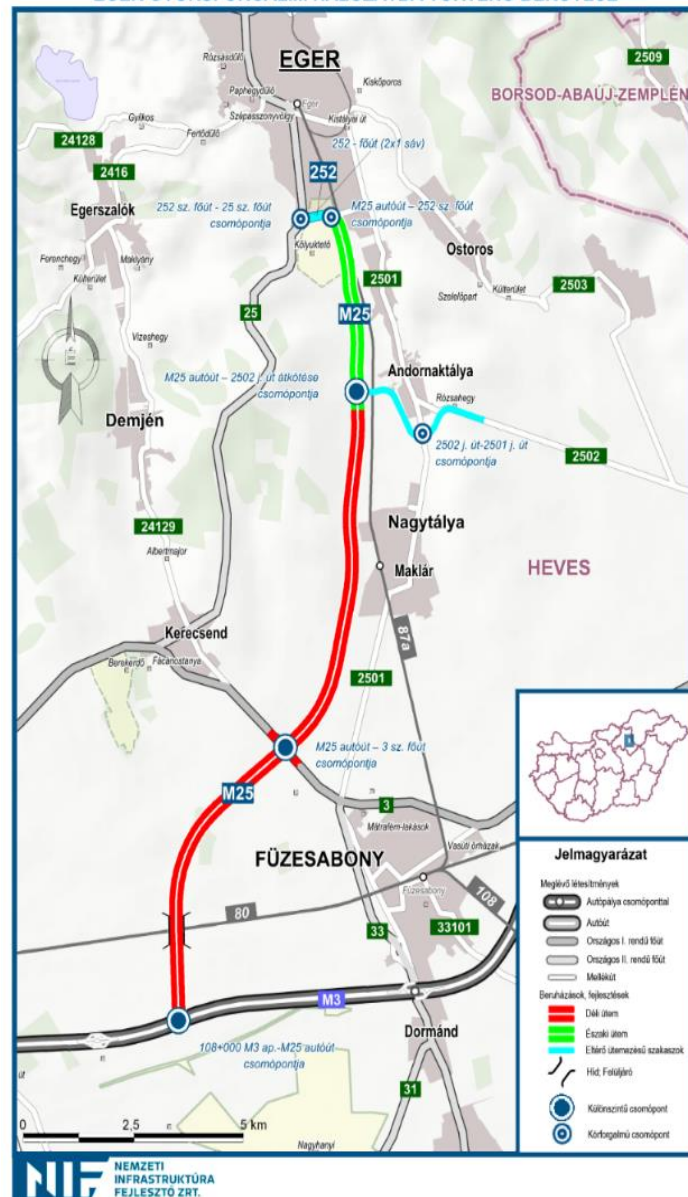
Forrás: <https://www.palyazat.gov.hu/>

IV. Közlekedési és kommunális infrastruktúra

4.1. Vonalas rendszerek, létesítmények, közúthálózat

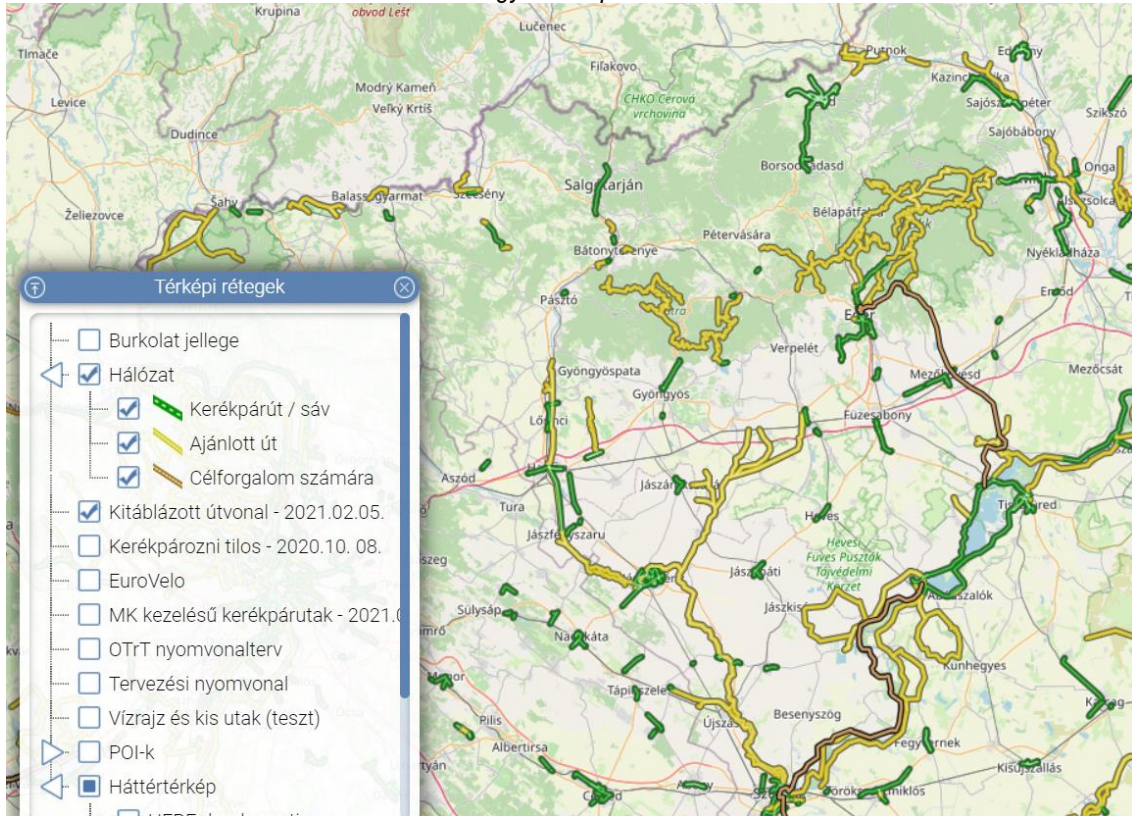
Eger gyorsforgalmi hálózatba történő bekötése

EGER GYORSFORGALMI HÁLÓZATBA TÖRTÉNŐ BEKÖTÉSE



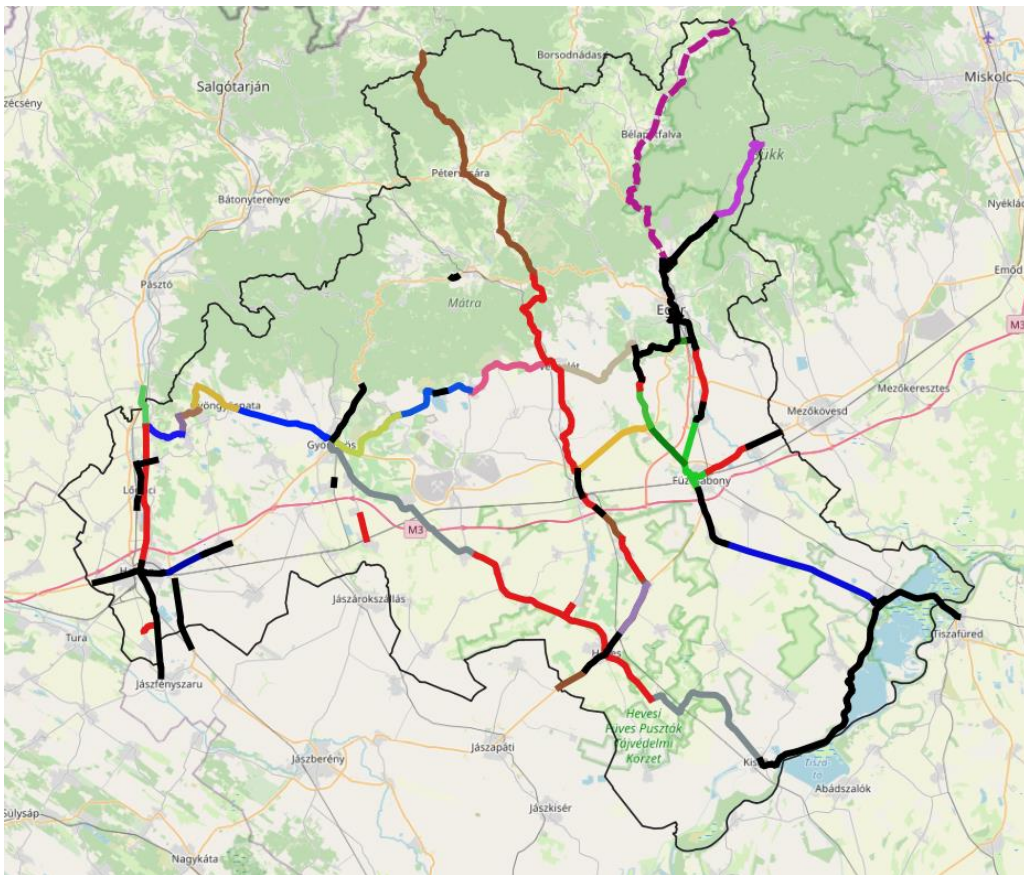
Forrás: NIF

Heves megye kerékpárút hálózata



Forrás: KENYI.hu

Heves megye kerékpárút hálózatának fejlesztési koncepciója

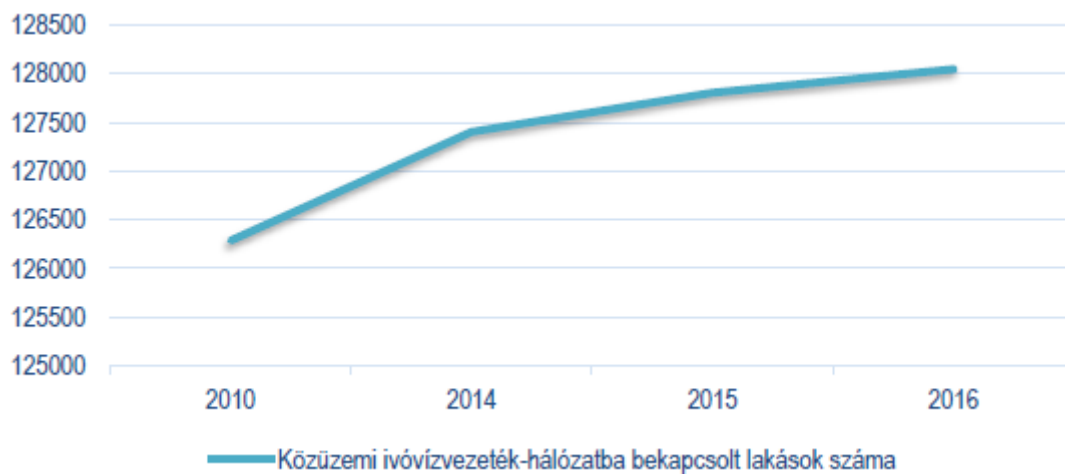


- kerékpárút_meglévő
- kerékpárút_épülő
- egyéb színek: tervezett hálózati elemek

Forrás: Saját szerkesztés

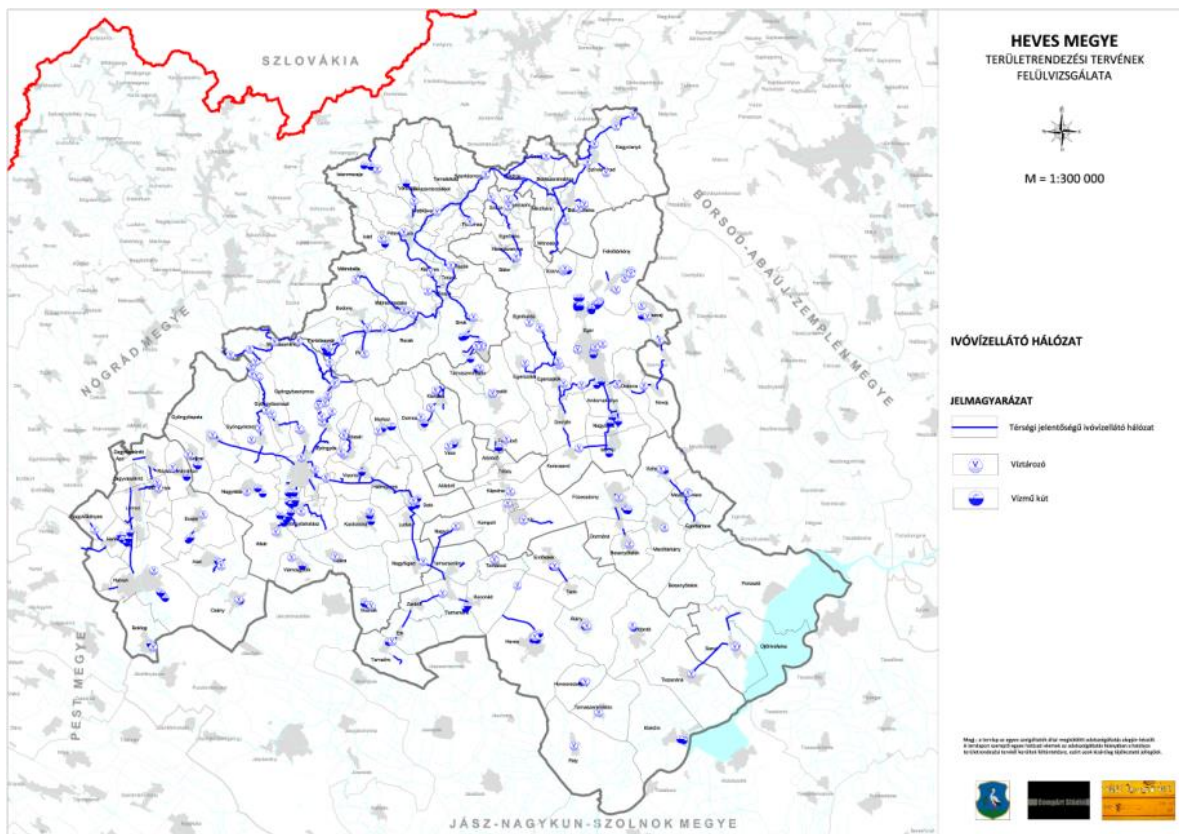
4.4 Vízellátás

Közüzemi ivóvízvezeték-hálózatba bevont lakások száma (2010-2016)



Forrás: KSH

Közüemi ivóvízellátó hálózat



Forrás: Szolgáltató adatok alapján összeállított saját szerkesztés

Környezeti és Energiahatékonysági Operatív Program keretében támogatott
ivóvízminőség-javító projektek

Felhívás kódszáma	Projekt megnevezése	Település(ek)
KEHOP-2.1.3-15	Váraszó Ivóvízminőség javításának műszaki előkészítése	Váraszó, Erdőkövesd
KEHOP-2.1.7-19	Szemléletformáló programok a Heves Megyei Vízmű Zrt-nél	Eger

Forrás: <https://www.palyazat.gov.hu/>

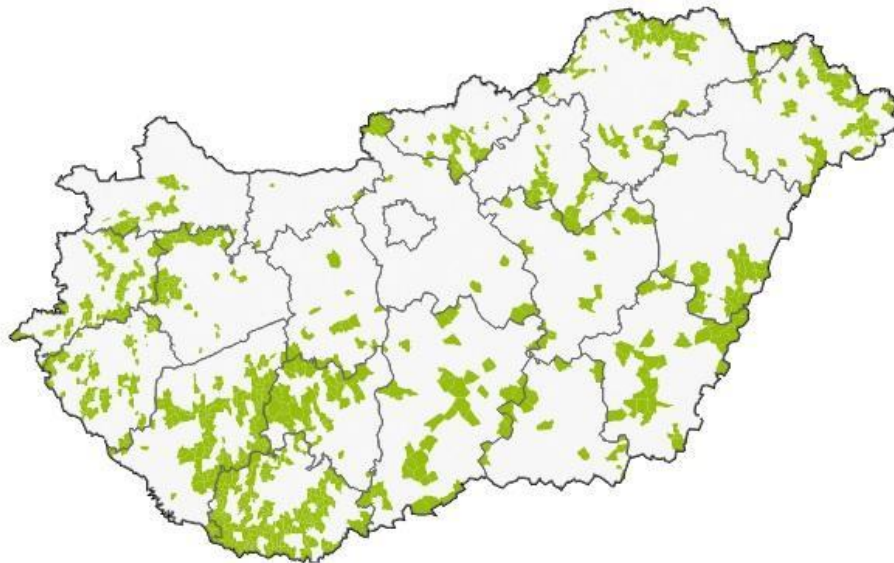
4.5. Szennyvízelvezetés, szennyvíztisztítás, szennyvíz- és szennyvíziszap-elhelyezés

Közcsatornahálózatba bekapcsolt lakások aránya



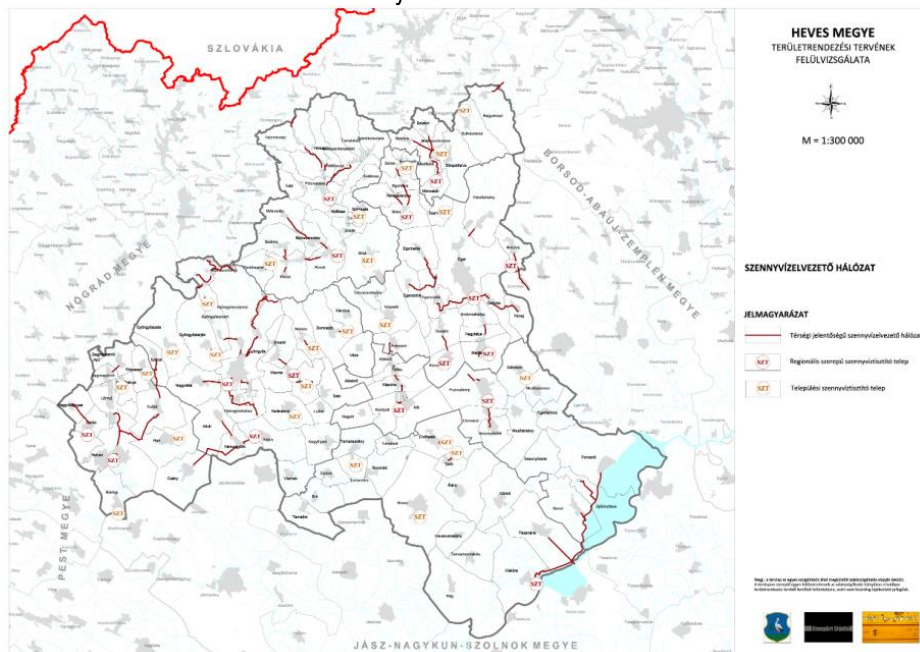
Forrás: TelR

A közüemi szennyvízelvezető rendszerrel egyáltalán nem rendelkező települések (2019)



Forrás: A települések infrastrukturális ellátottsága, 2019 KSH

Szennyvízelvezető hálózat



Forrás: Szolgáltatói adatok alapján saját szerkesztés

Heves megye területén üzemelő szennyvíztisztító telepek

Telephely	Térségi szerepe	Kapacitása (m ³)
Adács	Regionális	247600
Bátor	Regionális	42480
Bélapátfalva	Települési	83400
Boldog	Települési	84007
Bükkszék	Települési	53904
Domoszló	Települési	62170
Eger	Regionális	3774370
Egercsehi	Települési	35970
Erdőtelek	Települési	61849
Füzesabony	Regionális	384330
Gyöngyös	Regionális	2401450
Gyöngyösoroszi	Települési	2830
Gyöngyöspata	Települési	65430

Gyöngyöstarján	Települési	76300
Halmajugra	Települési	31237
Hatvan	Regionális	1519660
Heréd	Regionális	73068
Heves	Települési	316470
Hort	Települési	117600
Kál	Regionális	230980
Karácsond	Települési	76240
Kerecsend	Regionális	134120
Kisköre	Regionális	521545
Maklár	Regionális	230810
Markaz	Települési	72563
Mónosbél	Regionális	126647
Noszvaj	Regionális	123540
Parádsasvár	Települési	77920
Pétervására	Regionális	258277
Petőfibánya	Települési	98920
Recsk	Regionális	391036
Rózsaszentmárton	Települési	65720
Sirok	Települési	44910
Szarvaskő	Települési	2120
Szihalom	Települési	48380
Szilvásvárad	Települési	204391
Tarnaméra	Települési	1100
Tenk	Települési	27120
Verpelét	Települési	123191
Visonta	Regionális	131690

Forrás: TESZIR adatok alapján saját szerkesztés

Környezeti és Energiahatékonysági Operatív Program keretében támogatott szennyvízelvezetéssel és -kezeléssel kapcsolatos fejlesztések

Felhívás kódszáma	Projekt megnevezése	Település(ek)
KEHOP-2.2.2-15	Eger Város szennyvízcsatorna-hálózatának fejlesztése és a szennyvíztisztító telep korszerűsítése	Eger
KEHOP-2.2.2-15	Gyöngyös és térsége szennyvízelvezetésének és tisztításának fejlesztése	Gyöngyös
KEHOP-2.2.2-15	Mónosbél központú agglomeráció szennyvíztisztító telepének korszerűsítése	Mónosbél község, Balaton, Bekölce, Bükkszentmárton, Mikófalva
KEHOP-2.2.2-15	Bélapátfalva Város szennyvízelvezető-hálózatának és szennyvíztisztításának korszerűsítése	Bélapátfalva
KEHOP-2.2.2-15	Detk központú agglomeráció szennyvízelvezetése és -tisztítása	Detk, Ludas
KEHOP-2.2.2-15	Tarnaméra központú agglomeráció szennyvízelvezetése és -tisztítása	Tarnaméra, Nagyfüged, Boconád
KEHOP-2.2.2-15	Mezőtárkány központú agglomeráció szennyvízelvezetése és -tisztítása	Mezőtárkány, Egerfarmos, Egerlövő, Mezőszemere

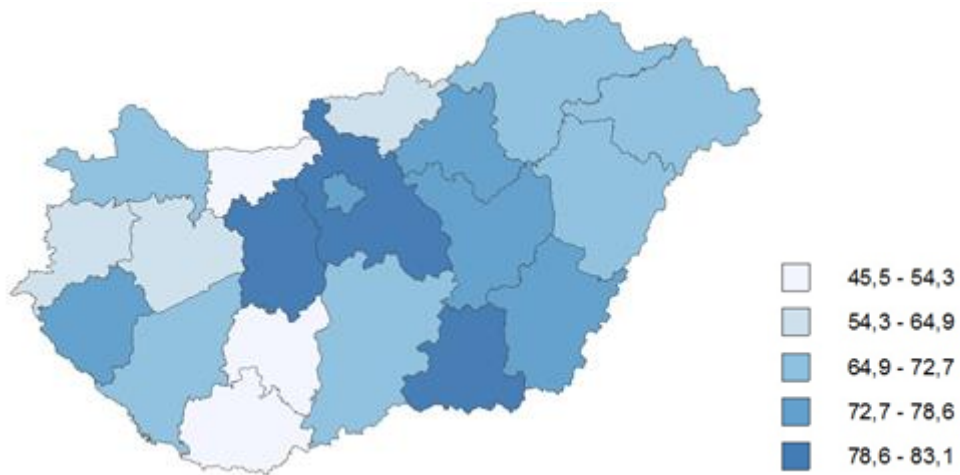
Forrás: <https://www.palyazat.gov.hu/>

Környezeti és Energiahatékonysági Operatív Program keretében támogatott, az előkezelés, a hasznosítás és az ártalmatlanítás alrendszereinek fejlesztése a települési hulladék vonatkozásában

Felhívás kódszáma	Projekt megnevezése	Település(ek)
KEHOP-3.2.1-15	Komplex hulladékgazdálkodási rendszer fejlesztése Heves megye egyes térségeiben, különös tekintettel az elkülönített hulladékgyűjtési, szállítási és előkezelő rendszerre	Hatvan

Forrás: <https://www.palyazat.gov.hu/>

Háztartási gázfogyasztók aránya a lakásállományból, 2019 (%)



Forrás: KSH, Térképes Interaktív Megjelenítő Alkalmazás

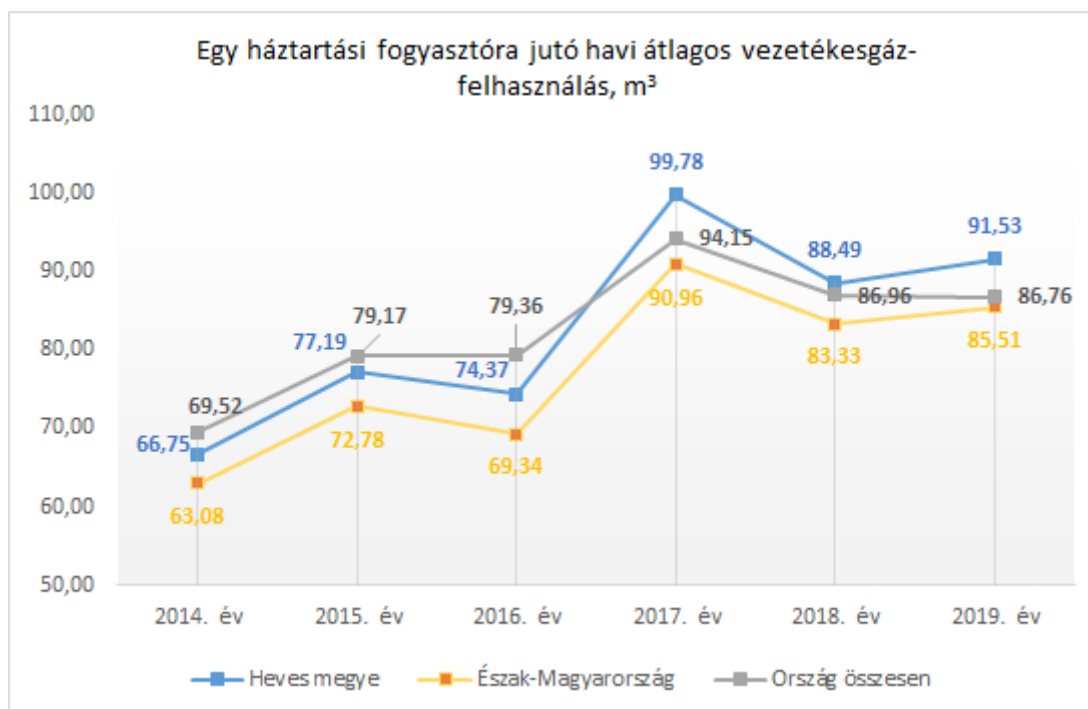
Háztartási gázfogyasztók

Sorszám	Megye	Háztartási gázfogyasztók aránya a lakásállományból, 2019 (%)
1	Pest	83,1
2	Fejér	81,4
3	Csongrád-Csanád	80,8
4	Budapest	78,6
5	Heves	78,4
6	Békés	76,9
7	Zala	76,1
8	Jász-Nagykun-Szolnok	74
9	Győr-Moson-Sopron	72,7
10	Bács-Kiskun	71,8

11	Somogy	70,7
12	Borsod-Abaúj-Zemplén	69
13	Szabolcs-Szatmár-Bereg	68,9
14	Hajdú-Bihar	68,2
15	Vas	64,9
16	Veszprém	64,8
17	Nógrád	57,9
18	Baranya	54,3
19	Tolna	53,7
20	Komárom-Esztergom	45,5

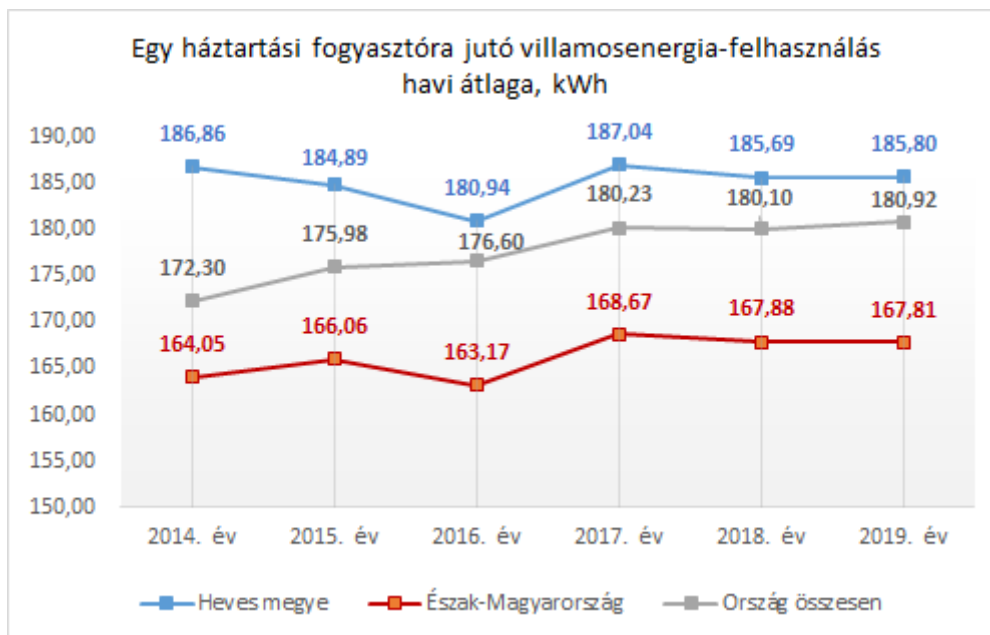
Forrás: KSH

Vezetékesgáz-felhasználás (2014-2019. év)



Forrás: KSH adatok

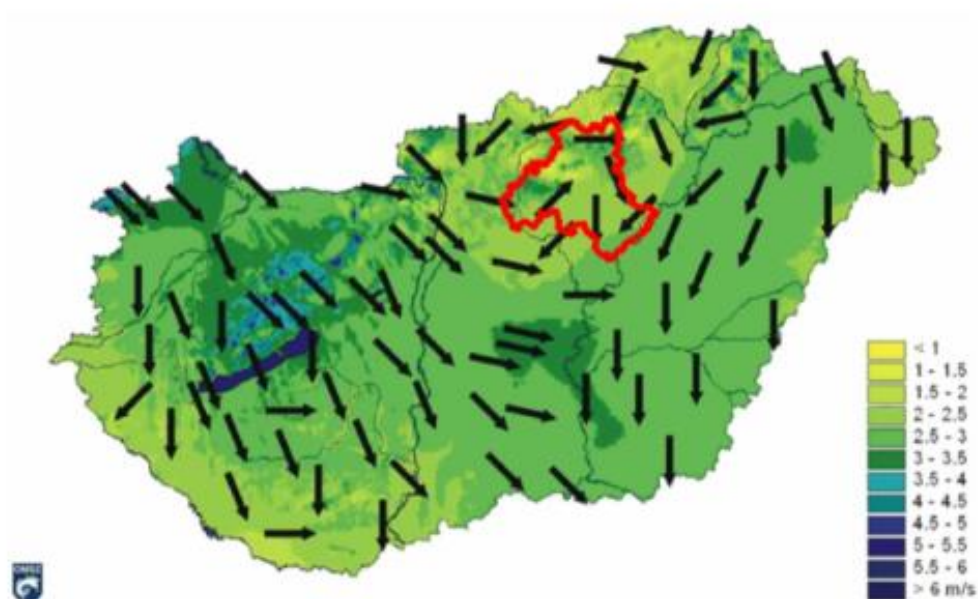
Villamosenergia-felhasználás (2014-2019. év)



Forrás: KSH adatok

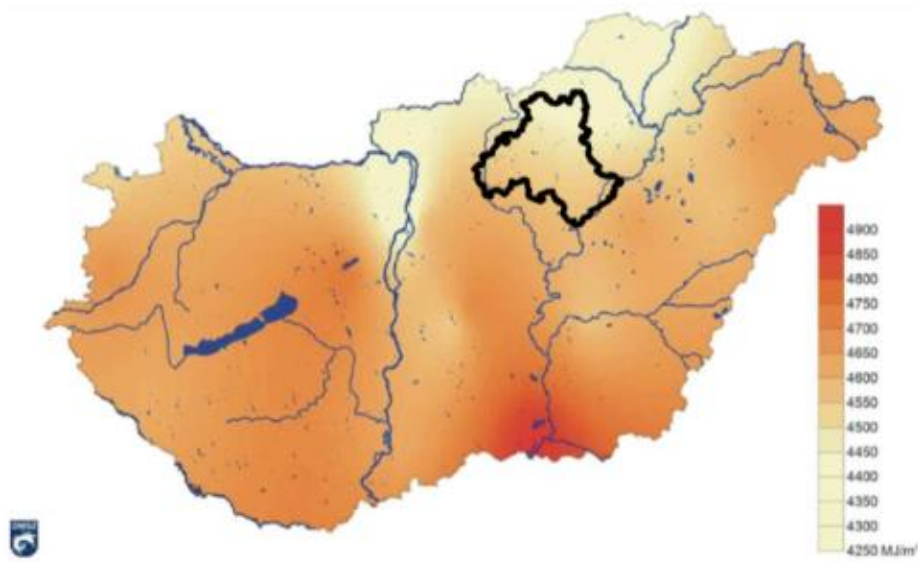
4.7. Megújuló energia hasznosítása

Az évi átlagos szélességek [m/s] és az uralkodó szélirányok Magyarországon (2000-2009)



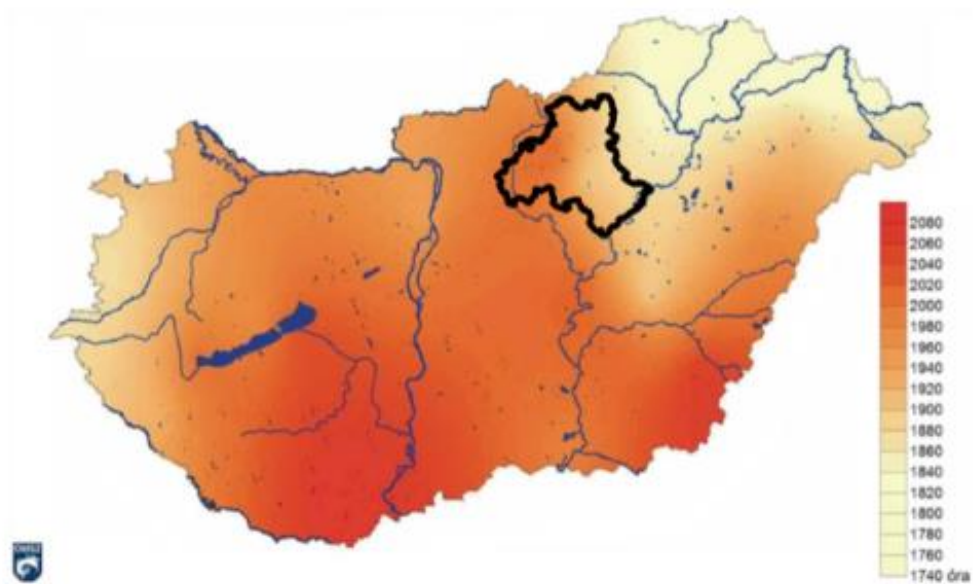
Forrás: www.met.hu

A globálsugárzás (MJ/m²) átlagos évi összege Magyarországon (2000-2009)



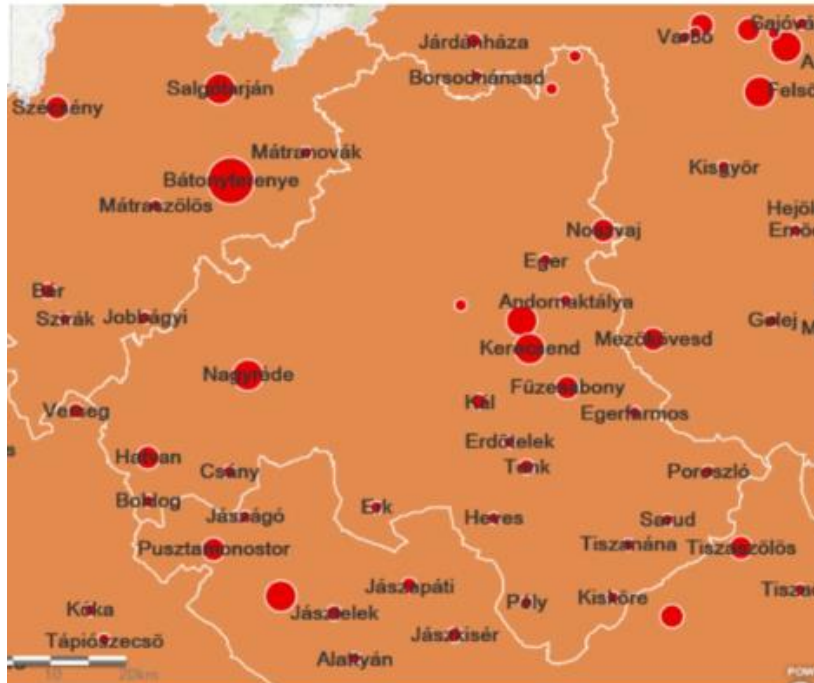
Forrás: www.met.hu

Az évi átlagos napfénytartam (óra) Magyarországon az 1971-2000 közötti



Forrás: www.met.hu

Naperőművek Magyarországon



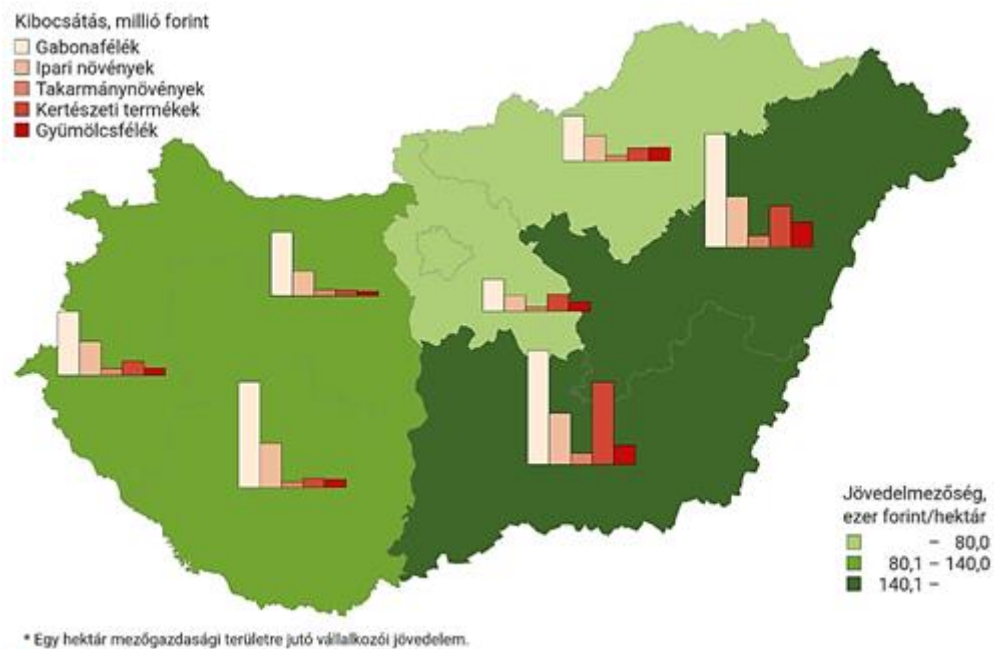
Forrás: 2016. évi KÁT adatok alapján

V. Gazdasági bázis

5.1. Főbb gazdasági ágazatok, azok fejlődési irányai

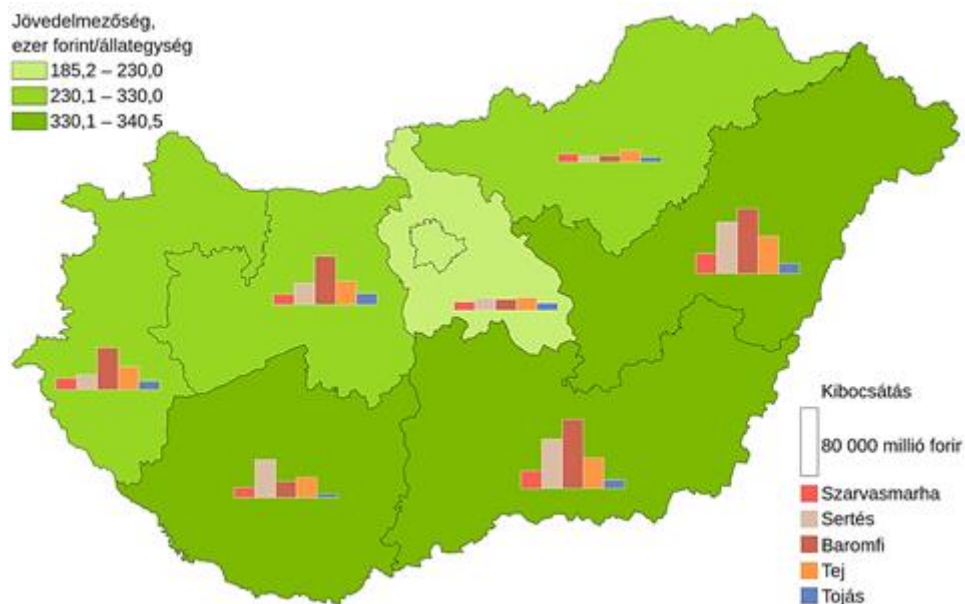
5.1.2. Agrárágazat

A mezőgazdaság jövedelmezősége és a növénytermesztési szakágazatok kibocsátása alapján, régióként, 2019



Forrás: KSH, A hazai mezőgazdaság teljesítménye 2019-ben

A mezőgazdaság jövedelmezősége és a főbb állatok és állati termékek kibocsátása alapján, régióként, 2018



Forrás: KSH, A hazai mezőgazdaság teljesítménye 2019-ben

Földterület művelési ágak szerint, Heves megye (ezer hektár)

Időpont	Szántó-terület	Konyha-kert	Gyümölcsös	Szőlő	Gyep	Erdő	Nádas	Halastó	Művelés alól kivett terület	Összesen
2015.05.31	144,7	4,3	3,8	12,0	35,0	88,5	0,4	0,4	91,4	380,6
2016.06.01	144,4	3,5	4,3	10,2	36,3	88,5	0,2	0,4	93,2	381,0
2017.06.01	144,4	2,8	5,1	11,8	31,7	88,6	0,1	0,4	93,2	378,1
2018.06.01	135,6	2,8	5,4	10,9	31,7	88,6	0,1	0,4	92,9	368,5
2019.06.01	131,9	2,2	5,9	10,0	30,1	88,6	0,1	0,3	96,2	365,3

Forrás: KSH adatok

Öntözött alapterület (ha)

Év	Heves megye	Jász-Nagykunszolnok megye	Borsod-Abaúj-Zemplén megye	Nógrád megye	Pest megye
2015.	326	18 559	1 900	14	1 647
2016.	1 194	17 603	1 974	28	4 676
2017.	1 190	21 212	2 006	218	4 878
2018.	1 077	20 008	1 905	57	3 701
2019.	1 010	21 501	1 532	155	4 212

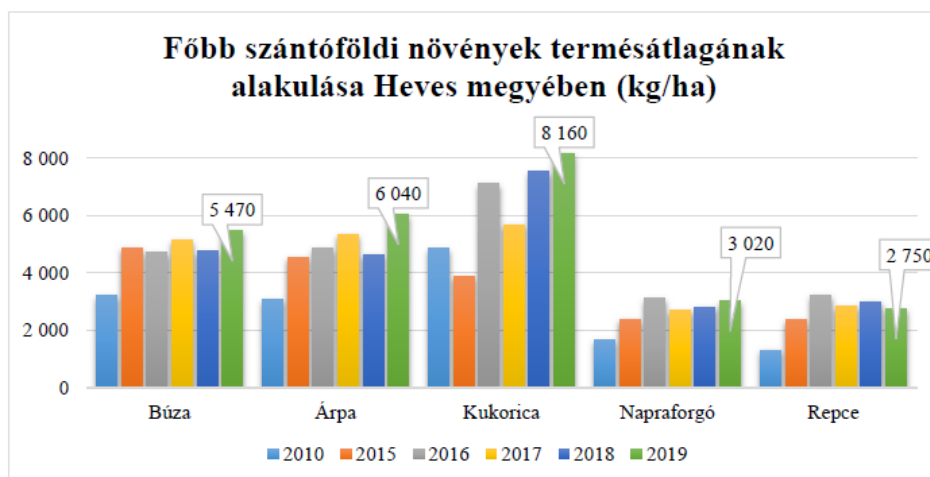
Forrás: KSH adatok

Betakarított összes szőlőtermés - kertben és lugason termett szőlőmennyiséggel együtt (tonna)

Megye	2014. év	2015. év	2016. év	2017. év	2018. év	2019. év
Heves	83 248	82 265	76 923	82 315	90 820	58 535
Borsod-Abaúj-Zemplén	21 541	33 505	29 518	36 452	40 160	27 637
Nógrád	923	845	819	837	1 092	1 867
Pest	8 884	15 499	10 553	13 436	10 853	8 163
Budapest régió	12 139	13 082	17 867	16 187	15 804	16 442
Veszprém	17 680	26 803	21 292	25 265	24 850	22 356
Fejér	14 654	14 838	19 940	21 292	20 147	18 713
Komárom-Esztergom	8 768	11 794	10 225	12 155	13 082	9 906
Baranya	18 512	26 740	24 672	30 579	24 509	21 566
Somogy	17 401	34 145	27 550	27 814	34 400	30 259
Tolna	24 772	33 085	28 862	34 066	25 588	25 536
Bács-Kiskun	136 403	133 661	159 436	181 439	180 039	177 383
Csongrád-Csanád	5 126	5 166	9 107	9 689	7 131	5 621
Győr-Moson-Sopron	11 706	12 472	9 712	12 306	14 378	8 704
Zala	9 538	14 924	15 810	8 897	13 436	9 793

Forrás: KSH adatok

Főbb szántóföldi növények termésátlagának alakulása Heves megyében

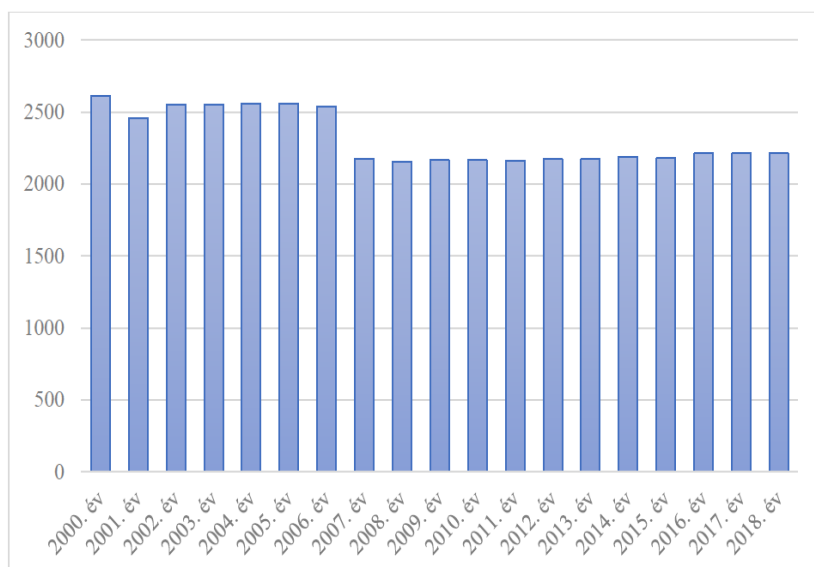


Forrás: Tájékoztató Heves megye mezőgazdasági helyzetéről (NAK)

VII. A települések intézményfelszereltsége

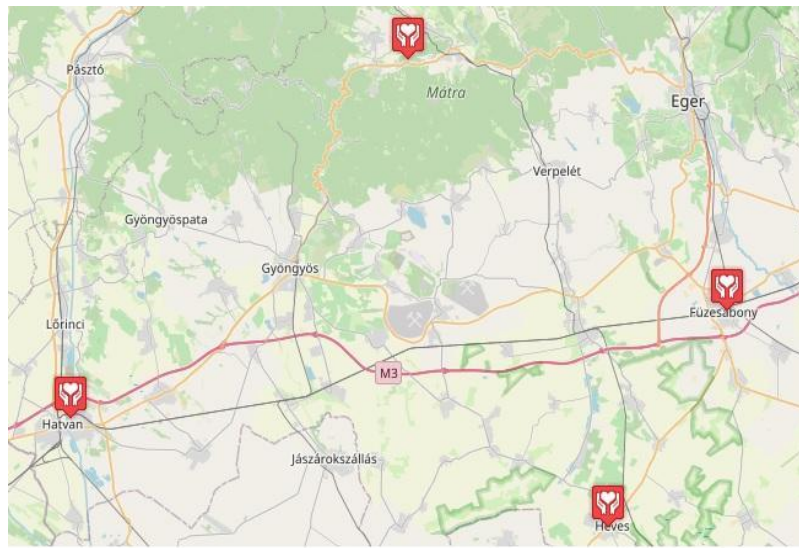
7.1. Heves megye egészségügyi ellátórendszere

Összes működő kórházi ágyak száma Heves megyében 2000-2019



Forrás: KSH

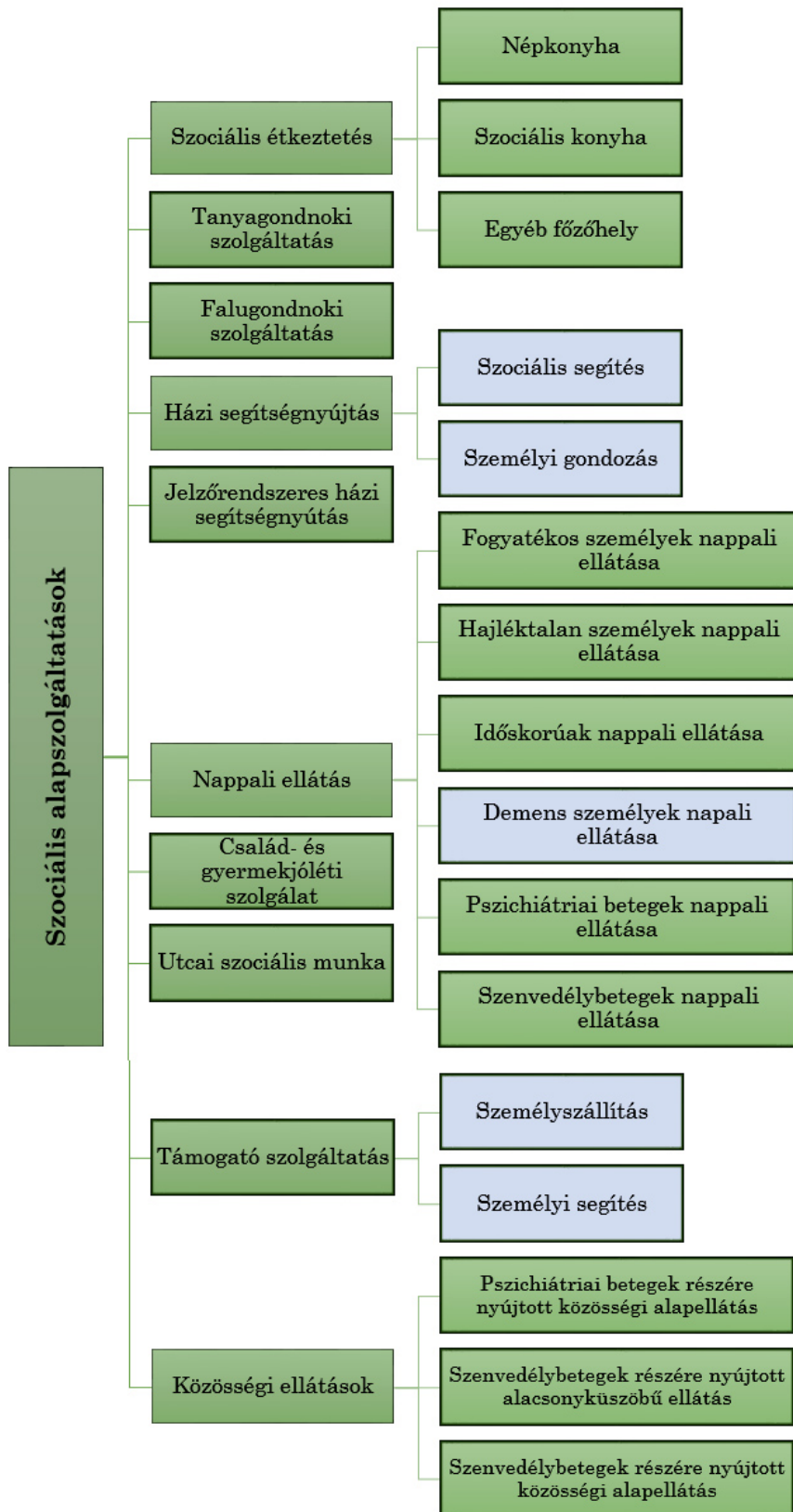
Egészségfejlesztési irodák Heves megyében



Forrás: <https://www.nnk.gov.hu/index.php/efi>

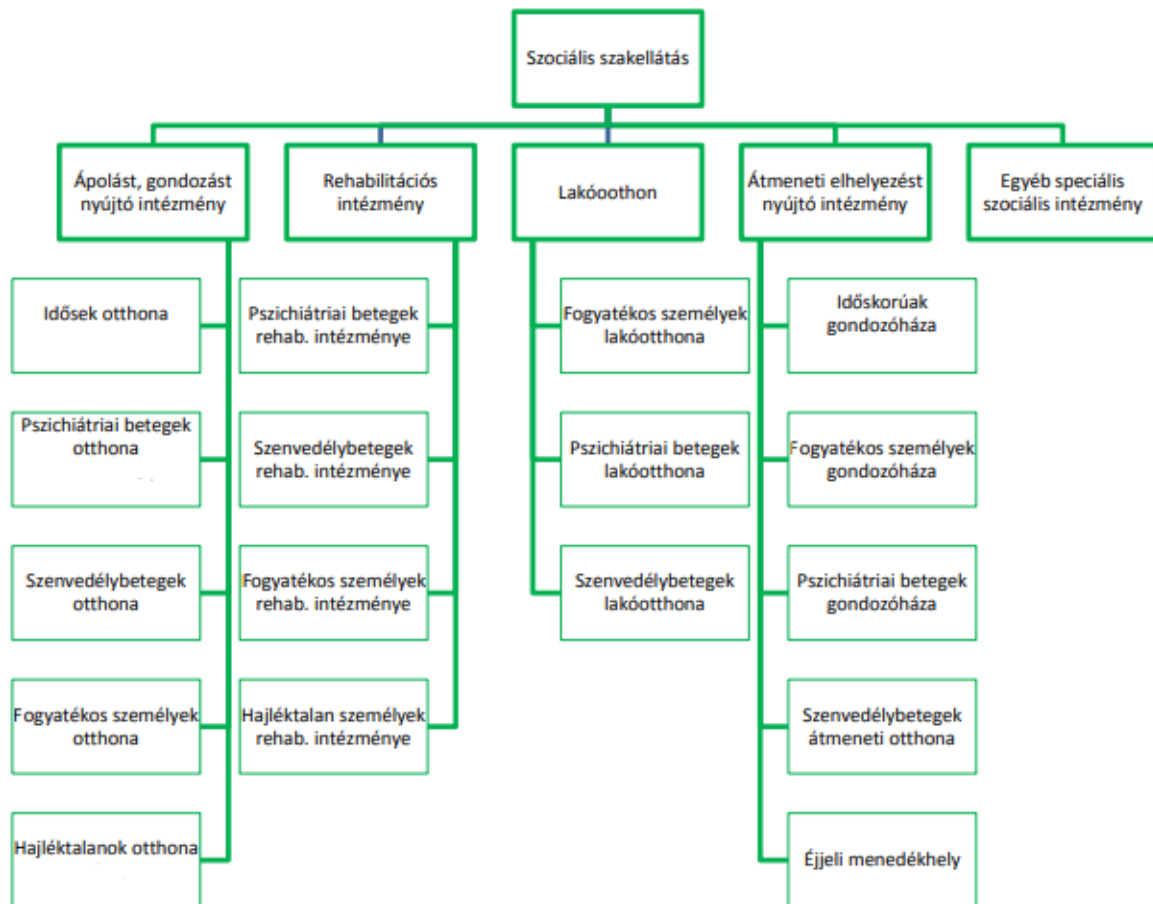
7.2. Szociális intézményrendszer

A szociális alapszolgáltatások rendszere



Forrás: Szociális Ágazati Portál

A szociális szakellátás rendszere



Forrás: Szociális Ágazati Portál

7.6. Igazgatási intézményekkel való ellátottság

A Heves Megyei Kormányhivatal szakigazgatási szervei, valamint azok helyi és körzeti (nem megyei) illetékességű belső szervei:

1. Heves Megyei Kormányhivatal Szociális és Gyámhivatala (3300 Eger, Kossuth L. u. 9.)
2. Heves Megyei Kormányhivatal Építésügyi Hivatala (3300 Eger, Kossuth L. u. 9.)
3. Heves Megyei Kormányhivatal Igazságügyi Szolgálata (3300 Eger, Szvorényi u. 27.)
4. Heves Megyei Kormányhivatal Növény- és Talajvédelmi Igazgatósága (3300 Eger, Szövetkezet u. 6.)
5. Heves megyei Kormányhivatal Erdészeti Igazgatósága (3300 Eger, Klapka Gy. u. 1.)
6. Heves Megyei Kormányhivatal Földművelésügyi Igazgatósága (3300 Eger, Szövetkezet u. 6.)
7. Heves Megyei Kormányhivatal Élelmiszerlánc-biztonsági és Állategészségügyi Igazgatósága (3300 Eger, Szövetkezet u. 4.)
 - Egri Kerületi Állategészségügyi és Élelmiszer-ellenőrző Hivatal (3300 Eger, Szövetkezet u. 4.)
 - Füzesabonyi Kerületi Állategészségügyi és Élelmiszer-ellenőrző Hivatal (3390 Füzesabony, Zrínyi M. u. 32.)
 - Gyöngyösi Kerületi Állategészségügyi és Élelmiszer-ellenőrző Hivatal (3200 Gyöngyös, Deák F. u. 17/2.)
 - Hevesi Kerületi Állategészségügyi és Élelmiszer-ellenőrző Hivatal (3360 Heves, Hunyadi u. 25.)

8. Heves Megyei Kormányhivatal Földhivatala (3300 Eger, Barkóczy u. 7.)
 - Egri Körzeti Földhivatal (3300 Eger, Barkóczy u. 7.)
 - Füzesabonyi Körzeti Földhivatal (3390 Füzesabony, Széchenyi I. u. 7.)
 - Gyöngyösi Körzeti Földhivatal (3200 Gyöngyös, Kossuth L. u. 1.)
 - Hatvani Körzeti Földhivatal (3000 Hatvan, Balassi B. u. 2.)
 - Hevesi Körzeti Földhivatal (3360 Heves, Szabadság út 1/A)
9. Heves Megyei Kormányhivatal Egészségbiztosítási Pénztári Szakigazgatási Szerve (3300 Eger, Klapka Gy. u. 1.)
10. Heves Megyei Kormányhivatal Nyugdíjbiztosítási Igazgatósága (3300 Eger, Deák F. u. 11-13.)
11. Heves Megyei Kormányhivatal Munkaügyi Központja (3300 Eger, Kossuth L. u. 9.)
 - Egri Kirendeltség és Szolgáltató Központ (3300 Eger, Klapka György u. 9.)
 - Hatvani Kirendeltség (3000 Hatvan, Balassi Bálint u. 12.)
 - Hevesi Kirendeltség (3360 Heves, Dobó út 3.)
 - Gyöngyösi Kirendeltség (3200 Gyöngyös, Vezekényi u. 24.)
 - Füzesabonyi Kirendeltség (3390 Füzesabony, Rákóczi u. 62.)
 - Pétervásárai Kirendeltség (3250 Pétervására, Rózsa u. 1.)
12. Heves Megyei Kormányhivatal Munkavédelmi és Munkaügyi Szakigazgatási Szerve (3300 Eger, Szarvas tér 1.)
13. Heves Megyei Kormányhivatal Fogyasztóvédelmi Felügyelősége (3300 Eger, Kossuth L. u. 9.)
14. Heves Megyei Kormányhivatal Népegészségügyi Szakigazgatási Szerve
 - Egri, Bélapátfalvai, Pétervásárai Kistérségi Népegészségügyi Intézet (3300 Eger, Klapka Gy. u. 11.)
 - Füzesabonyi, Hevesi Kistérségi Népegészségügyi Intézet (3390 Füzesabony, Rákóczi F. út 62.)
 - Hatvani Kistérségi Népegészségügyi Intézet (3000 Hatvan, Balassi B. u. 14.)
 - Gyöngyösi Kistérségi Népegészségügyi Intézet (3200 Gyöngyös, Dózsa Gy. u. 20-22.)
15. Heves Megyei Kormányhivatal Közlekedési Felügyelősége (3300 Eger, Kossuth L. u. 26.)

7.7. Sport lehetőségek

Heves megyei folyamatban lévő és befejezett sportlétesítmény fejlesztések 2014-től (2018.01.18-ai adatok alapján)

Projekt neve	Település	Sportág
Egri Úszó Klub, Bitskey Aladár Uszoda, medencetér, versenyiroda felújítása	Eger	úszás
Szőlőskert Nagyréde SC - Nagyréde, Fő út 10-12. szám alatti épület átalakítása, a Szőlőskert Nagyréde Sport Club részére vívóterem kialakítása	Nagyréde	vívás
Eger, pályaépítés és dobópálya kialakítása	Eger	atlétika
Adács — létesítmény-felújítás	Adács	birkózás
Egri PLE lötere	Eger	sportlövészet
Egri Úszó Klub, Bitskey Aladár Uszoda, rajtkövek, érintőpanelek, időmérő készülék, Vasa ergométeres úszógépek vásárlása	Eger	úszás
Az egri Szentmarjai Tibor Városi Stadion 400 méteres pálya és külön dobópálya kialakításának befejezése II. ütem	Eger	atlétika
A Magyar Evezős Szövetség által a létesítmény-használatot szolgáló eszköz- vagy sporteszközök beszerzése	Sarud	evezés
Dózsa György Visontai Lövészklub löterének fejlesztése	Visonta	sportlövészet
Sólyomszem Közhasznú Tenisz Egyesület részére az általa használt tenispálya korszerűsítése, felújítása	Eger	tenisz
A Hatvani Tenisz Club Sportegyesület által használt tenispályához kapcsolódó tárgyi eszközbeszerzés	Hatvan	tenisz
Gyöngyösi uszodába létesítmény-használatot szolgáló eszköz- vagy sporteszközök beszerzése	Gyöngyös	úszás
Hatvani Úszó Klub Sportegyesület részére a szárazföldi edzésekhez konténerekből tornaterem kialakítása	Hatvan	úszás

Nemzeti Köznevelési Infrastruktúra Fejlesztési Program

Projekt neve	Település
„A” típusú tornaterem	Erk
Tanuszoda	Bélapátfalva
„A” típusú tornaterem	Besenyőtelek
Tanuszoda	Heves
Tanuszoda	Pétervására
Sportpark	Boconád
Sportpark	Felsőtárkány
Tanuszoda	Heves
Tanuszoda	Pétervására

Nemzeti Szabadidős – Egészség Sportpark Program

Projekt neve	Település
Sportpark	Hatvan
Sportpark	Sirok

Modern Városok Program

Projekt neve	Település	Sportág
Bárány István Uszoda megújítása	Eger	úszás
Edzőközpont és sportszálló építése	Eger	úszás
Bitskey Aladár Uszoda korszerűsítése	Eger	úszás

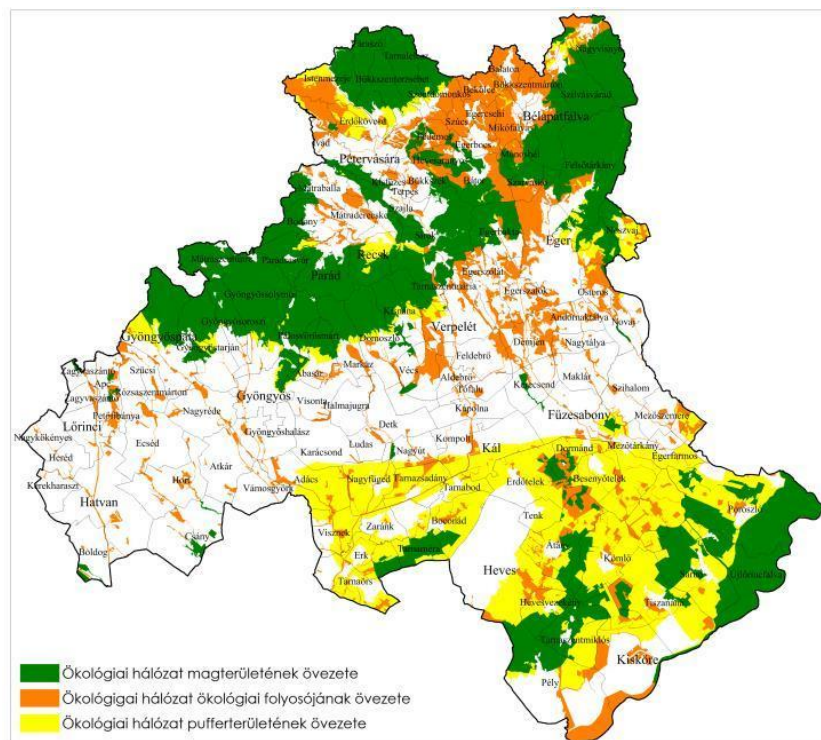
Egyéb sportcélú fejlesztések

Projekt neve	Település	Sportág
Az egeri Szentmarjay Tibor Stadion rekonstrukciója és az Eszaki Sporttelep területén edzőközpont kialakítása	Eger	labdarúgás

Forrás: www.parlament.hu

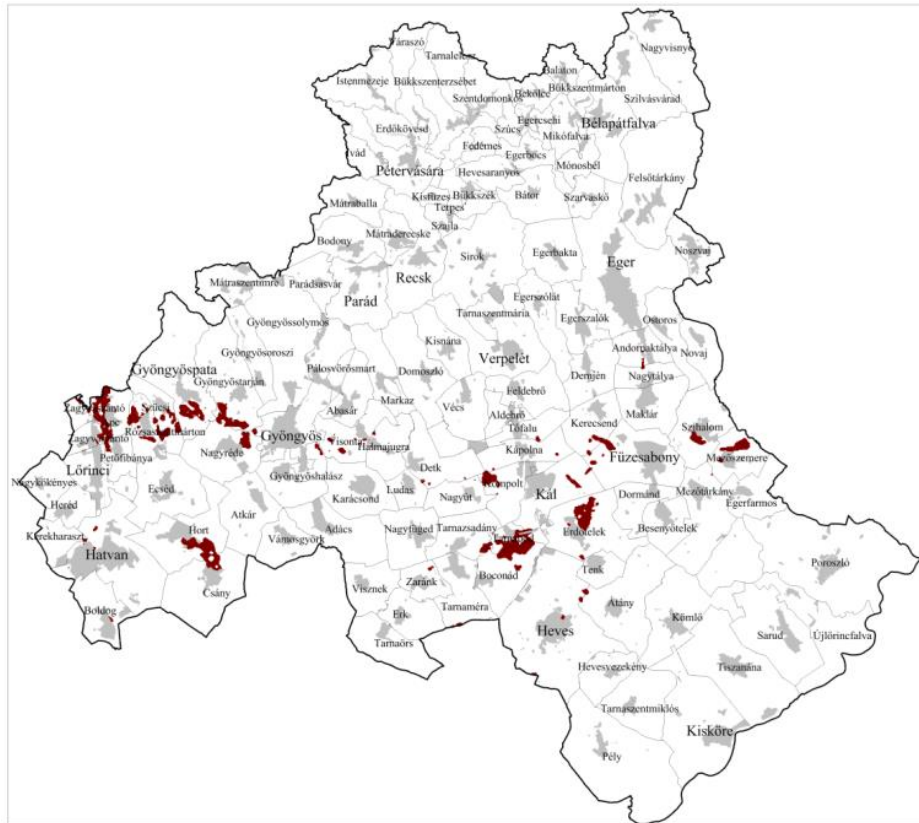
IX. Heves megye településhálózati adottságai

9.8. A területrendezési tervek térséget érintő vonatkozásai



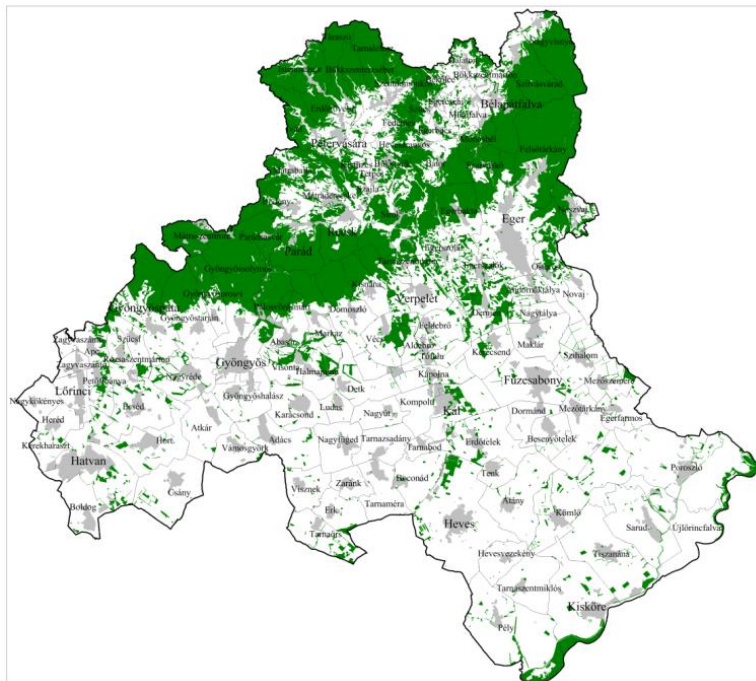
Forrás: 2018. évi CXXXIX. törvény - 3/1. melléklete

Kiváló termőhelyi adottságú szántók övezete



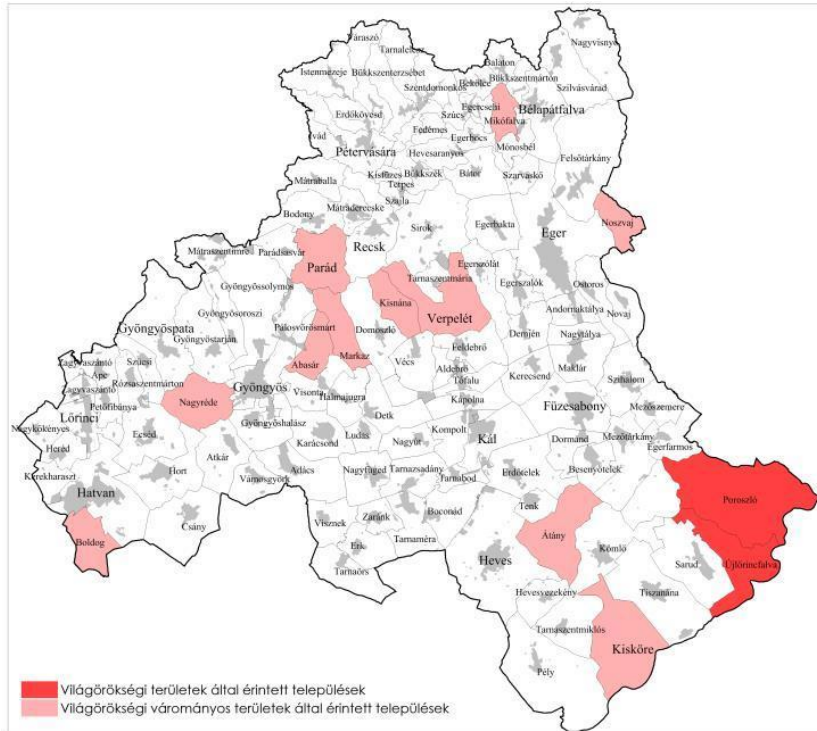
Forrás: 2018. évi CXXXIX. törvény - 3/2. melléklete

Erdők övezete



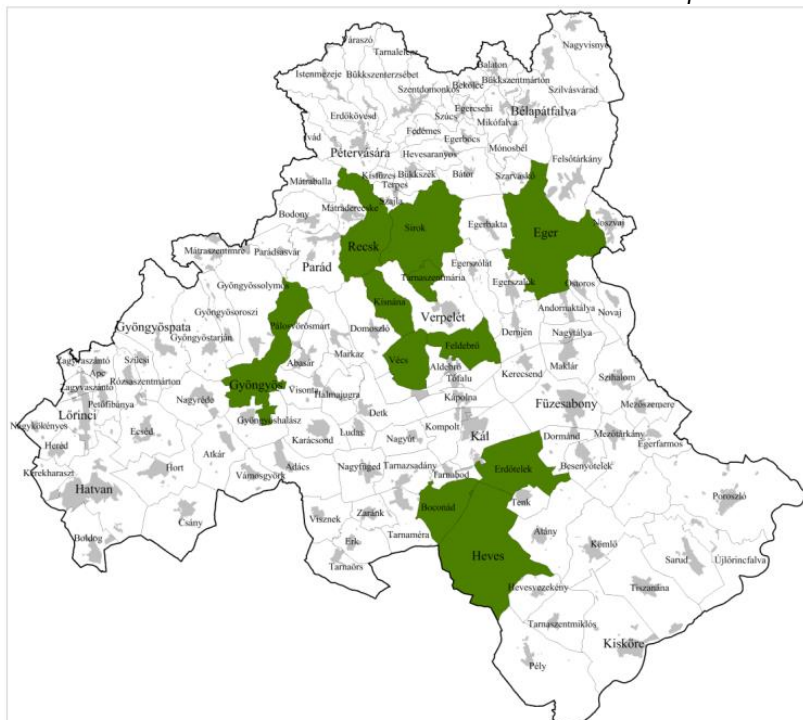
Forrás: 2018. évi CXXXIX. törvény - 3/3. melléklete

Világörökségi és világörökségi várományos területek övezete által érintett települések



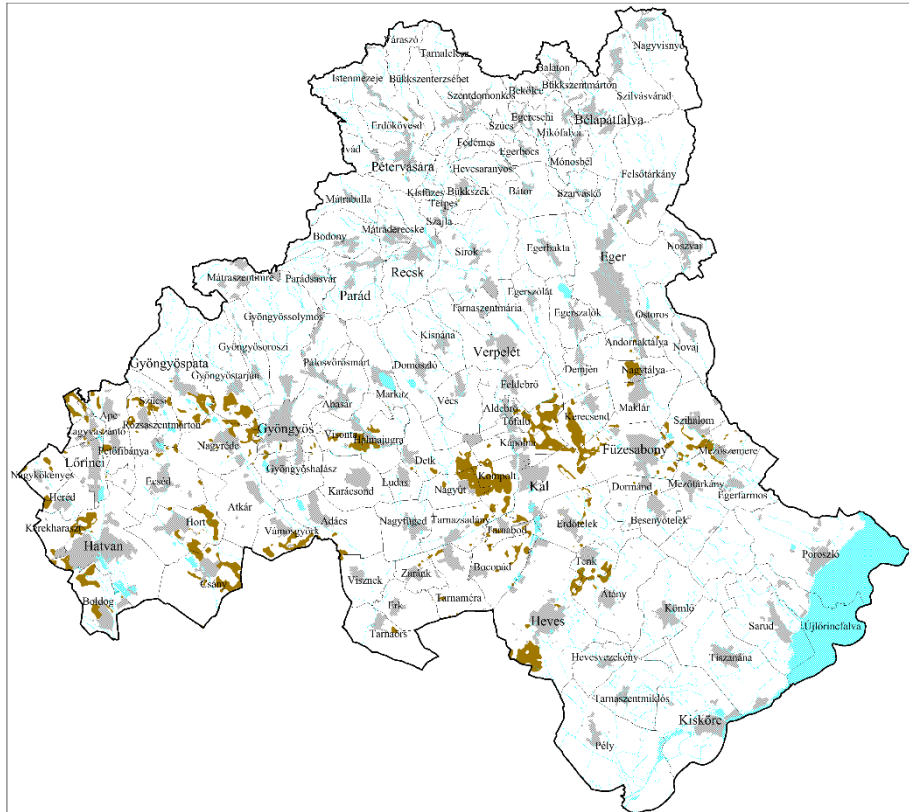
Forrás: 2018. évi CXXXIX. törvény - 3/4. melléklete

Honvédelmi és katonai célú terület övezete által érintett települések



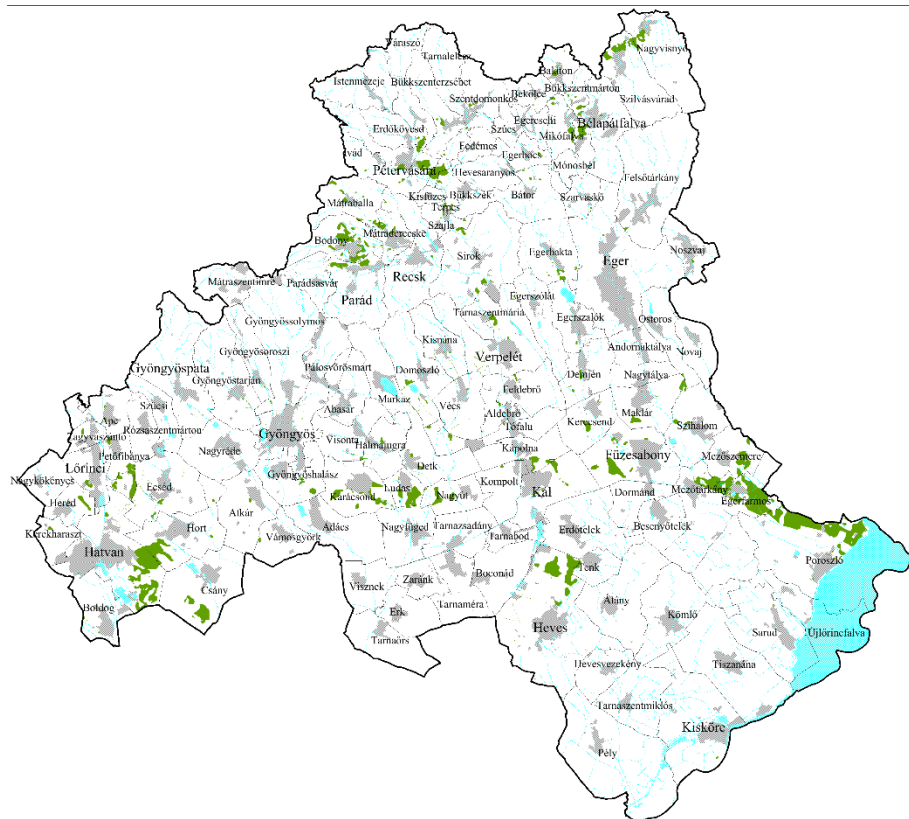
Forrás: 2018. évi CXXXIX. törvény - 3/5. melléklete

Jó termőhelyi adottságú szántók övezete



Forrás: 9/2019. (VI. 14.) MvM rendelet - 1. melléklete

Erdőtelepítésre javasolt terület övezete

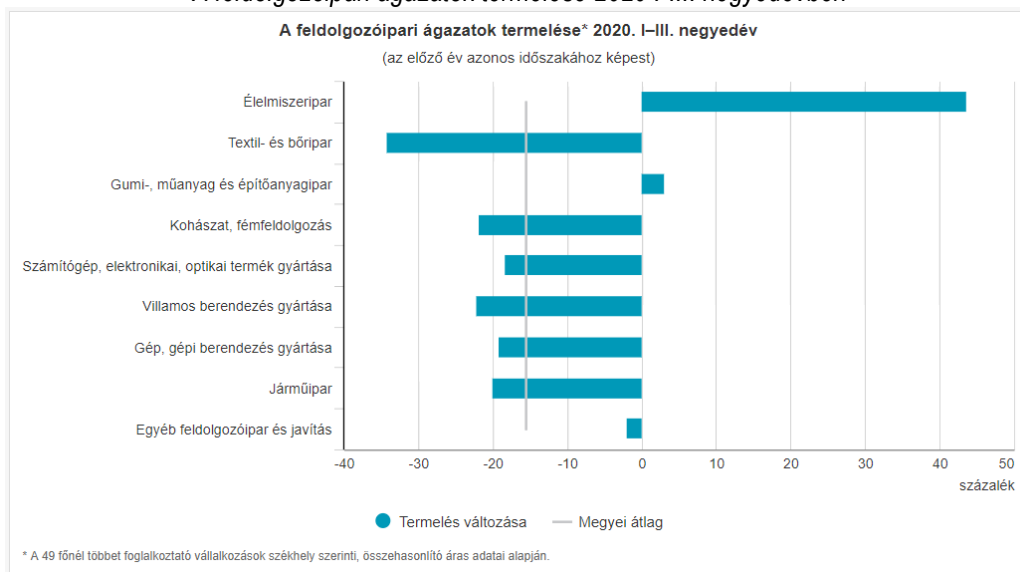


Forrás: 9/2019. (VI. 14.) MvM rendelet - 2. melléklete

XIII. Helyzetértékelés

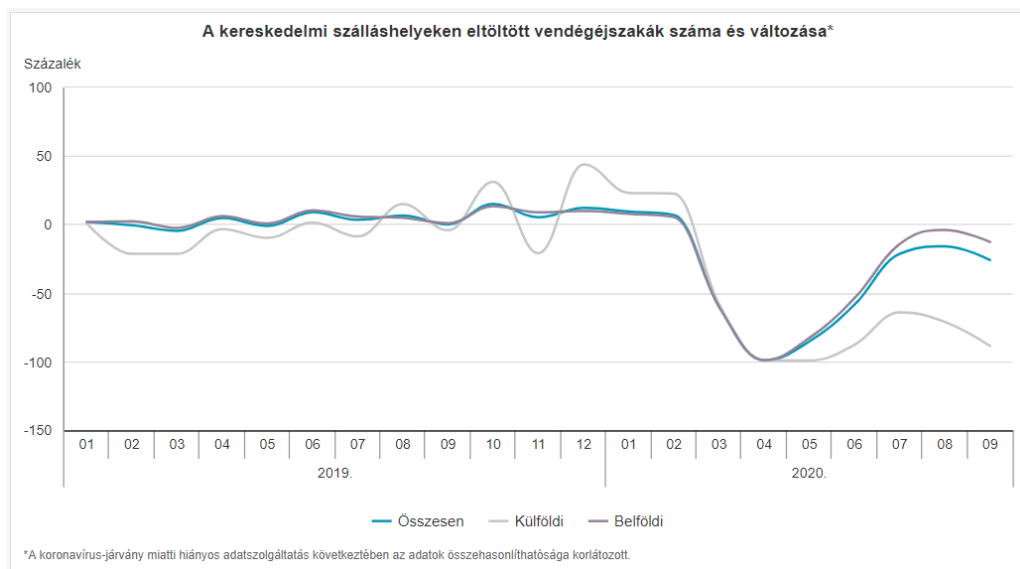
13.2. Lehetséges fejlesztési irányok és cselekvési területek azonosítása

A feldolgozóipari ágazatok termelése 2020 I-III. negyedévében



Forrás: KSH, Fókuszban a megyék

Kereskedelmi szálláshelyeken eltöltött vendégéjszakák száma és változása



Forrás: KSH, Fókuszban a megyék